

Datenquelle Flurstücks- und Gemarkungsgrenzen: Vermessungs- und Katasteramt Heilbronn

Legende

Maßnahmen Ökokonto

- Verbuschte Obstwiese zu Magerweide
- Wiese zu Magerweide
- Acker zu extensiver Wiese
- ✿ Waldrefugium
- ▲ Heckenpflege
- 2 Streuobstbäume neu
- ✱ Hochstaudenflur

Maßnahmen B-Plan

- Ausgleichsmaßnahmen

Hinweis:
Keine flächenhafte bzw. lagegetreue Darstellung, sondern punktuelle Markierung des jeweiligen Flurstücks.

Sonstige Planzeichen

- Gemarkungsgrenze
- Flurstücksgrenze
- A 1 Maßnahmennummerierung B-Plan
- X 1 Maßnahmennummerierung Ökokonto

Maßn.-Nr.	Flst.-Nr.	Maßnahmenart
B1	4609	Acker zu ext. Wiese
B2+3	2177	Heckenpflege
B4	535	Waldrefugium
B5	536	Waldrefugium
B6	537	Waldrefugium
B7	490	Hochstaudenflur
B8	*	Überschuss B-Plan 113/6 "Mühlberg/Finkenberg"
B9	808/809	verbuschte Obstw. zu Magerweide
B10	808/809	Wiese zu Magerweide
B11	808/809	2 Streuobstbäume neu

*kartographisch nicht dargestellt

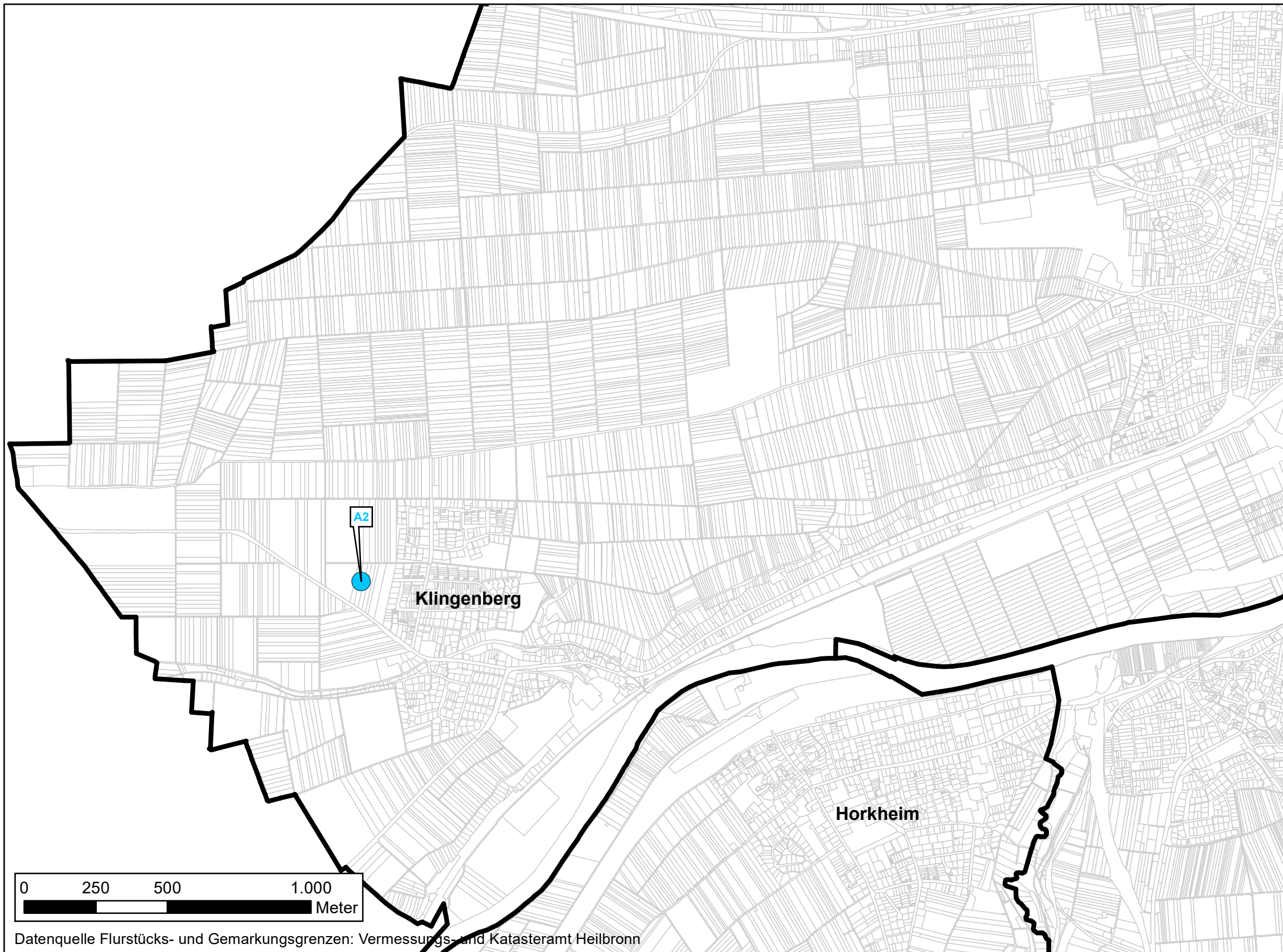
Maßn.-Nr.	Flst.-Nr.	Maßnahmenart
A1	656	Erstpflge von Feldhecken

Bebauungsplan 44C/15 Innovationspark "Steinäcker", Stadt Heilbronn

Übersichtsplan für externe Ausgleichsmaßnahmen	Maßstab: 1:15.000		N
	Format:	DIN A3	
Karte: 1 Maßnahmenübersicht Gemarkung Biberach	Datum		
	Kartierung	-	-
Auftraggeber: Stadt Heilbronn	Kartographie	06/23 - 05/24	KS/LS/ JoSch
	Prüfung	05/24	KS

Planbar Güthler GmbH
Mörkestr. 28/3, 71636 Ludwigsburg
Tel.: 07141/91138-0, Fax: 07141/91138-29
E-Mail: info@planbar-guethler.de
Internet: www.planbar-guethler.de

verfasst:
Ludwigsburg,
07.05.2024
M. Güthler



Datenquelle Flurstücks- und Gemarkungsgrenzen: Vermessungs- und Katasteramt Heilbronn

Maßn.-Nr.	Flst.-Nr.	Maßnahmenart
A2	731	Erstpflge Feldhecke

Legende

Maßnahmen B-Plan

- Ausgleichsmaßnahmen

Hinweis:
Keine flächenhafte bzw. lagegetreue Darstellung, sondern punktuelle Markierung des jeweiligen Flurstücks.

Sonstige Planzeichen

- Gemarkungsgrenze
- Flurstücksgrenze
- A 1 Maßnahmennummerierung B-Plan
- X 1 Maßnahmennummerierung Ökokonto

Bebauungsplan 44C/15 Innovationspark "Steinäcker", Stadt Heilbronn

Übersichtsplan für externe
Ausgleichsmaßnahmen

Maßstab: 1:15.000

Format: DIN A3



Karte: 2
Maßnahmenübersicht
Gemarkung Böckingen, Flur Klingenberg

Datum

Zeichen

Kartierung - -

Auftraggeber:



Kartographie 06/23 - 05/24 KS/LS/JoSch

Stadt Heilbronn

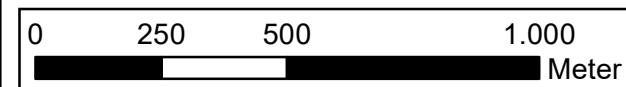
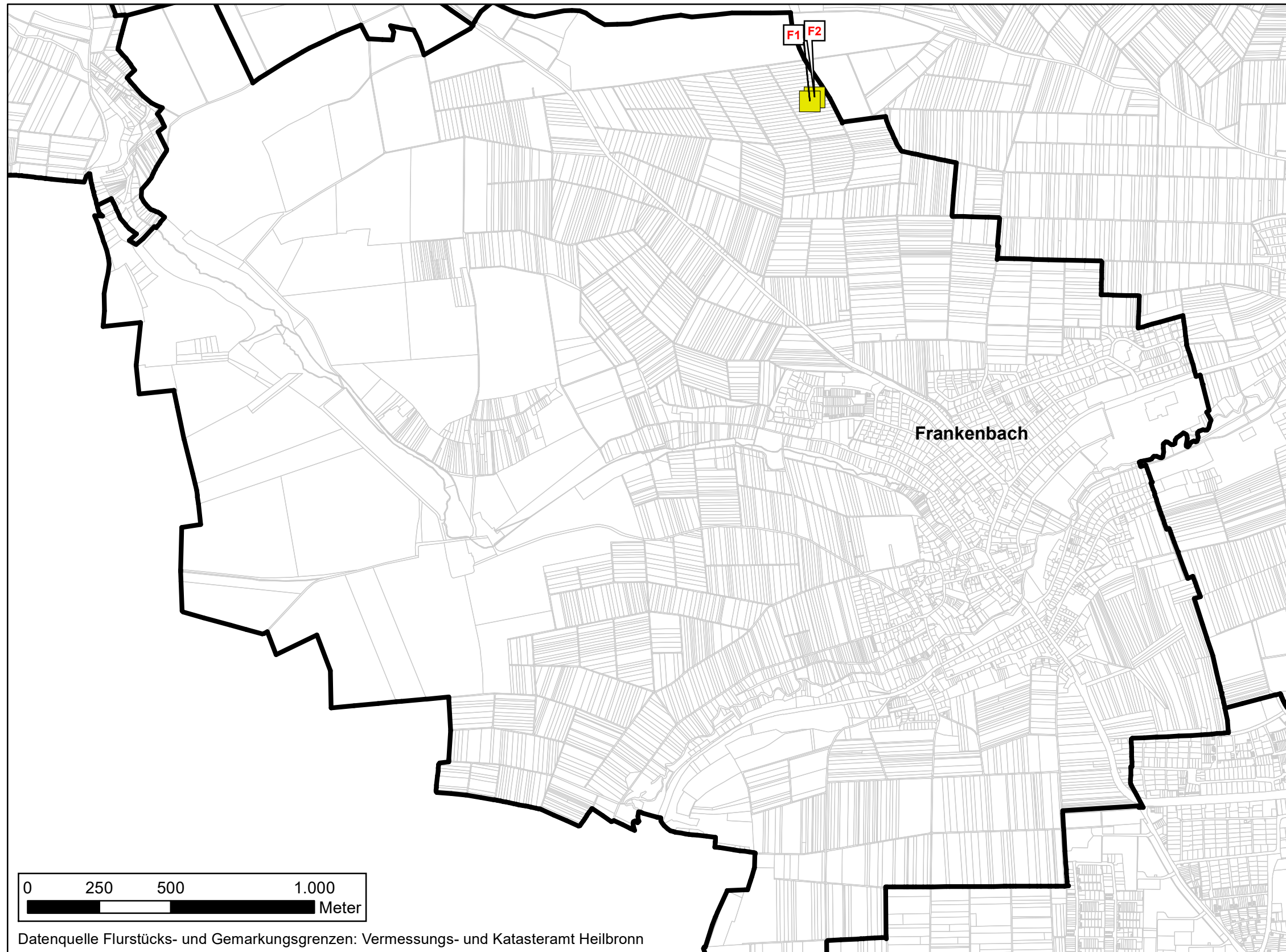
Prüfung 05/24 KS



Planbar Güthler GmbH
Mörkestr. 28/3, 71636 Ludwigsburg
Tel.: 07141/91138-0, Fax: 07141/91138-29
E-Mail: info@planbar-guethler.de
Internet: www.planbar-guethler.de

verfasst:
Ludwigsburg,
07.05.2024

M. Güthler



Datenquelle Flurstücks- und Gemarkungsgrenzen: Vermessungs- und Katasteramt Heilbronn

Maßn.-Nr.	Flst.-Nr.	Maßnahmenart
F1	4406	Acker zu Buntbrache
F2	4407	Acker zu Buntbrache

Legende

Maßnahmen Ökokonto

- Acker zu Buntbrache

Hinweis:
Keine flächenhafte bzw. lagegetreue Darstellung, sondern punktuelle Markierung des jeweiligen Flurstücks.

Sonstige Planzeichen

- Gemarkungsgrenze
- Flurstücksgrenze
- Maßnahmennummerierung B-Plan
- Maßnahmennummerierung Ökokonto

Bebauungsplan 44C/15 Innovationspark "Steinäcker", Stadt Heilbronn

Übersichtsplan für externe
Ausgleichsmaßnahmen

Maßstab: 1:15.000

Format: DIN A3



Karte: 3
Maßnahmenübersicht
Gemarkung Frankenbach

Datum Zeichen

Kartierung - -

Auftraggeber:
Stadt Heilbronn



Kartographie 06/23 - KS/LS/
05/24 JoSch


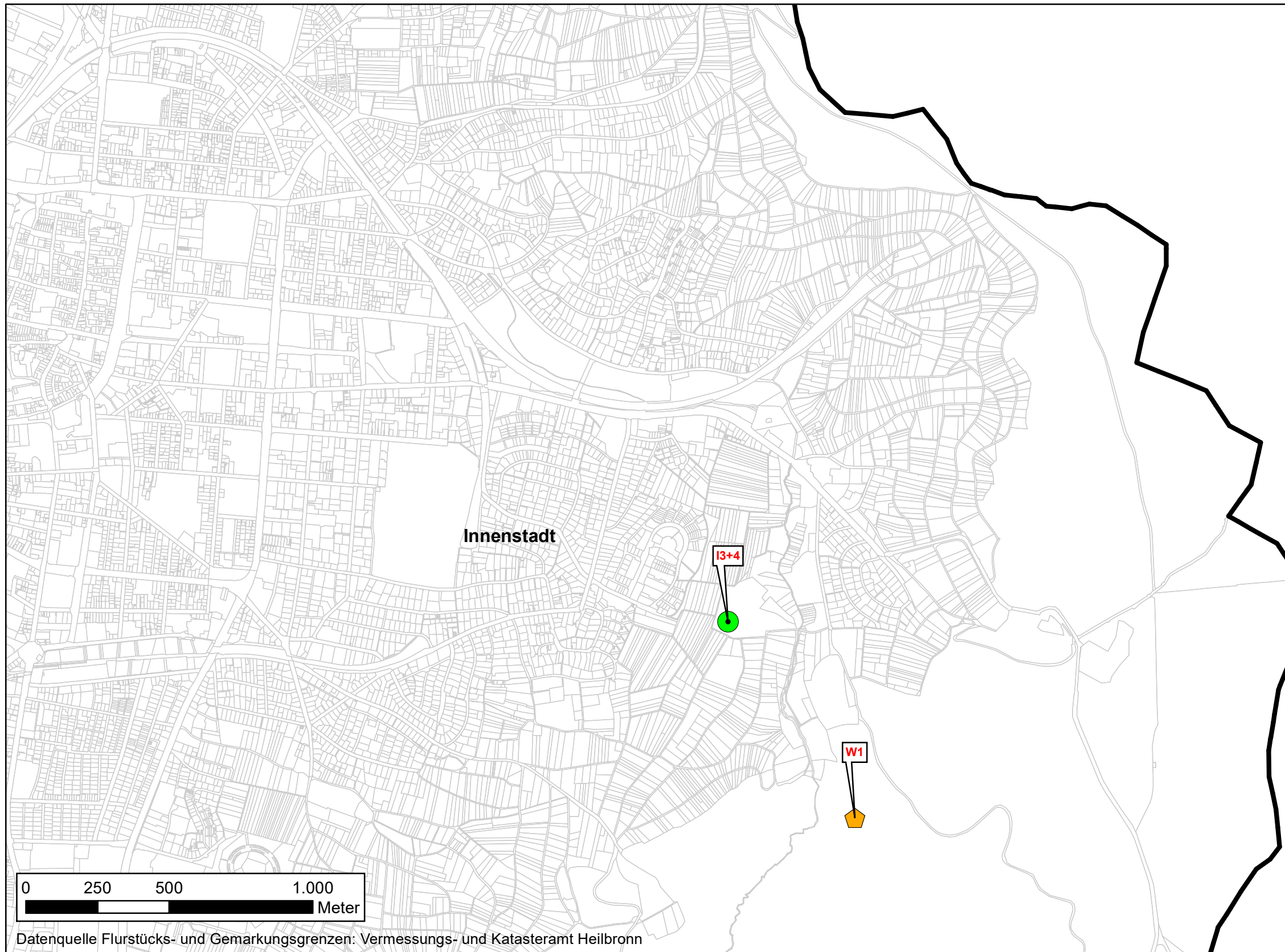
Prüfung 05/24 KS



Planbar Güthler GmbH
Mörkestr. 28/3, 71636 Ludwigsburg
Tel.: 07141/91138-0, Fax: 07141/91138-29
E-Mail: info@planbar-guethler.de
Internet: www.planbar-guethler.de

verfasst:
Ludwigsburg,
07.05.2024



M. Güthler



Datenquelle Flurstücks- und Gemarkungsgrenzen: Vermessungs- und Katasteramt Heilbronn





Legende

Maßnahmen Ökokonto

-  Abriss Waldschenke
-  Streuobst auf Wiese

Hinweis:
Keine flächenhafte bzw. lagegetreue Darstellung, sondern punktuelle Markierung des jeweiligen Flurstücks.

Sonstige Planzeichen

-  Gemarkungsgrenze
-  Flurstücksgrenze
-  Maßnahmenummerierung B-Plan
-  Maßnahmenummerierung Ökokonto

Maßn.-Nr.	Flst.-Nr.	Maßnahmenart
I3+4	3635	Streuobst auf Wiese
W1	11900/1	Abriss Waldschenke

Bebauungsplan 44C/15 Innovationspark "Steinäcker", Stadt Heilbronn

Übersichtsplan für externe
Ausgleichsmaßnahmen

Maßstab: 1:15.000

Format: DIN A3



Karte: 4
Maßnahmenübersicht
Gemarkung Heilbronn (Innenstadt)

Datum

Zeichen

Kartierung - -

Auftraggeber:



Kartographie 06/23 - 05/24 KS/LS/JoSch

Stadt Heilbronn

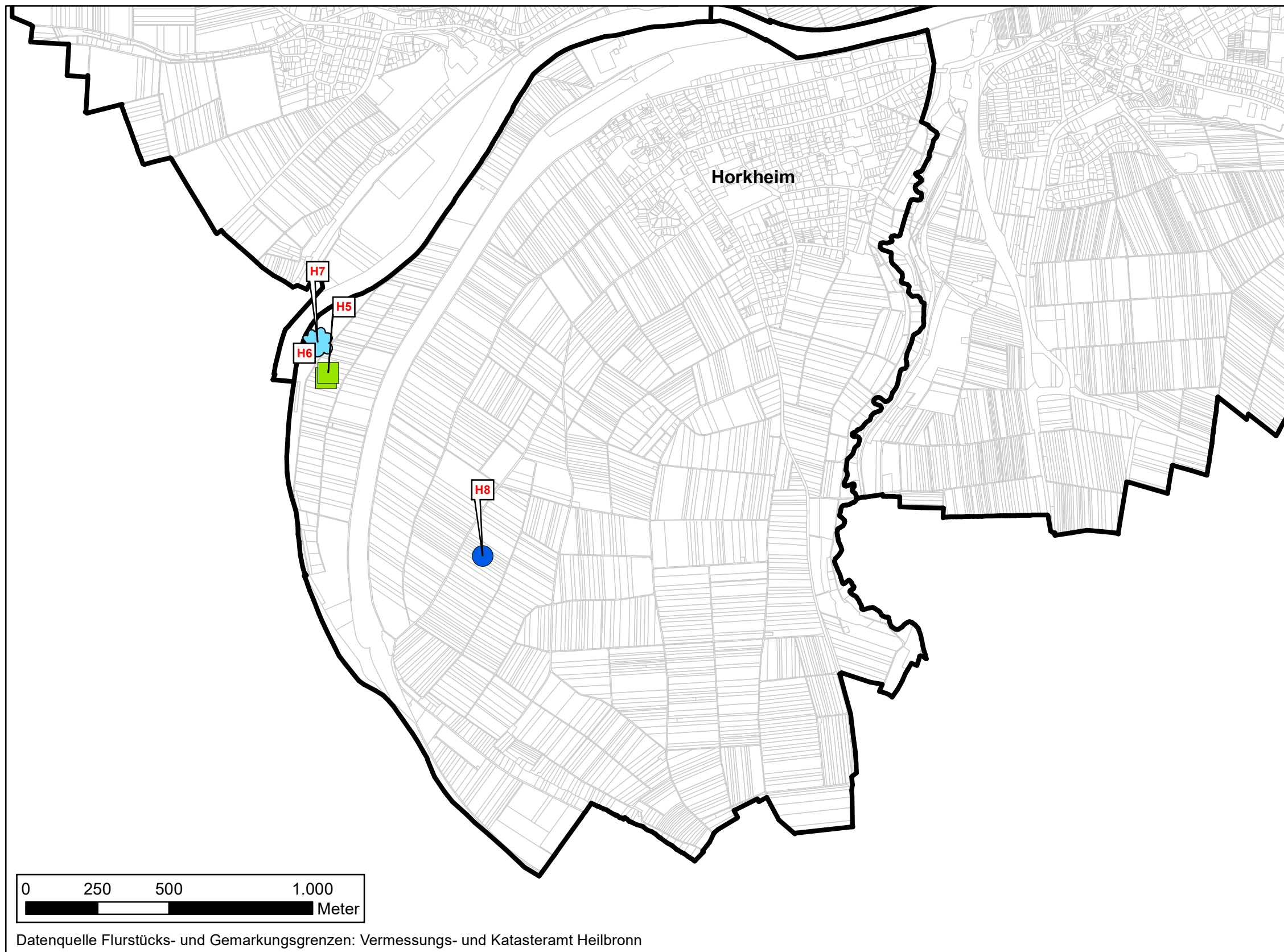
Prüfung 05/24 KS



Planbar Güthler GmbH
Mörkestr. 28/3, 71636 Ludwigsburg
Tel.: 07141/91138-0, Fax: 07141/91138-29
E-Mail: info@planbar-guethler.de
Internet: www.planbar-guethler.de

verfasst:
Ludwigsburg,
07.05.2024

M. Güthler






Datenquelle Flurstücks- und Gemarkungsgrenzen: Vermessungs- und Katasteramt Heilbronn

Maßn.-Nr.	Flst.-Nr.	Maßnahmenart
H5	2953	Acker zu Wiese
H6	2955	Acker zu Wiese
H7	2988	Auwald
H8	2051	Anlage Wechselkröteleich





Legende

Maßnahmen Ökokonto

-  Anlage Wechselkröteleich
-  Acker zu Wiese
-  Auwald

Hinweis:
Keine flächenhafte bzw. lagegetreue Darstellung, sondern punktuelle Markierung des jeweiligen Flurstücks.

Sonstige Planzeichen

-  Gemarkungsgrenze
-  Flurstücksgrenze
-  Maßnahmennummerierung B-Plan
-  Maßnahmennummerierung Ökokonto

Bebauungsplan 44C/15 Innovationspark "Steinäcker", Stadt Heilbronn

Übersichtsplan für externe
Ausgleichsmaßnahmen

Maßstab: 1:15.000

Format: DIN A3



Karte: 5
Maßnahmenübersicht
Gemarkung Horkheim

Datum

Zeichen

Kartierung - -

Auftraggeber:



Kartographie 06/23 - 05/24 KS/LS/JoSch

Stadt Heilbronn

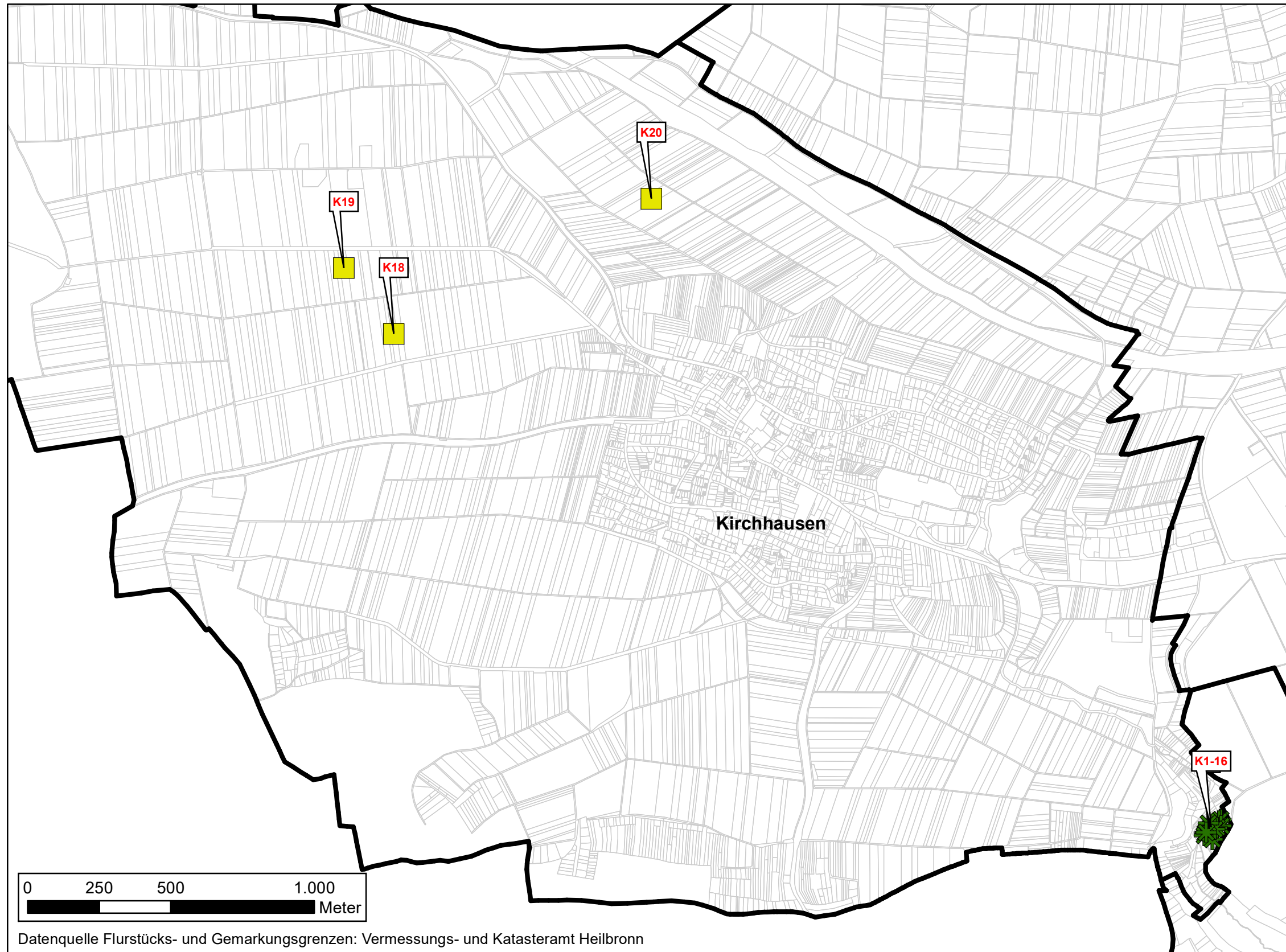
Prüfung 05/24 KS



Planbar Güthler GmbH
Mörkestr. 28/3, 71636 Ludwigsburg
Tel.: 07141/91138-0, Fax: 07141/91138-29
E-Mail: info@planbar-guethler.de
Internet: www.planbar-guethler.de

verfasst:
Ludwigsburg,
07.05.2024

M. Güthler



Datenquelle Flurstücks- und Gemarkungsgrenzen: Vermessungs- und Katasteramt Heilbronn

Legende

Maßnahmen Ökokonto

- Acker zu Buntbrache
- ✱ Aufwertung Großseggen-Ried

Hinweis:
Keine flächenhafte bzw. lagegetreue Darstellung, sondern punktuelle Markierung des jeweiligen Flurstücks.

Sonstige Planzeichen

- Gemarkungsgrenze
- Flurstücksgrenze
- A 1 Maßnahmennummerierung B-Plan
- X 1 Maßnahmennummerierung Ökokonto

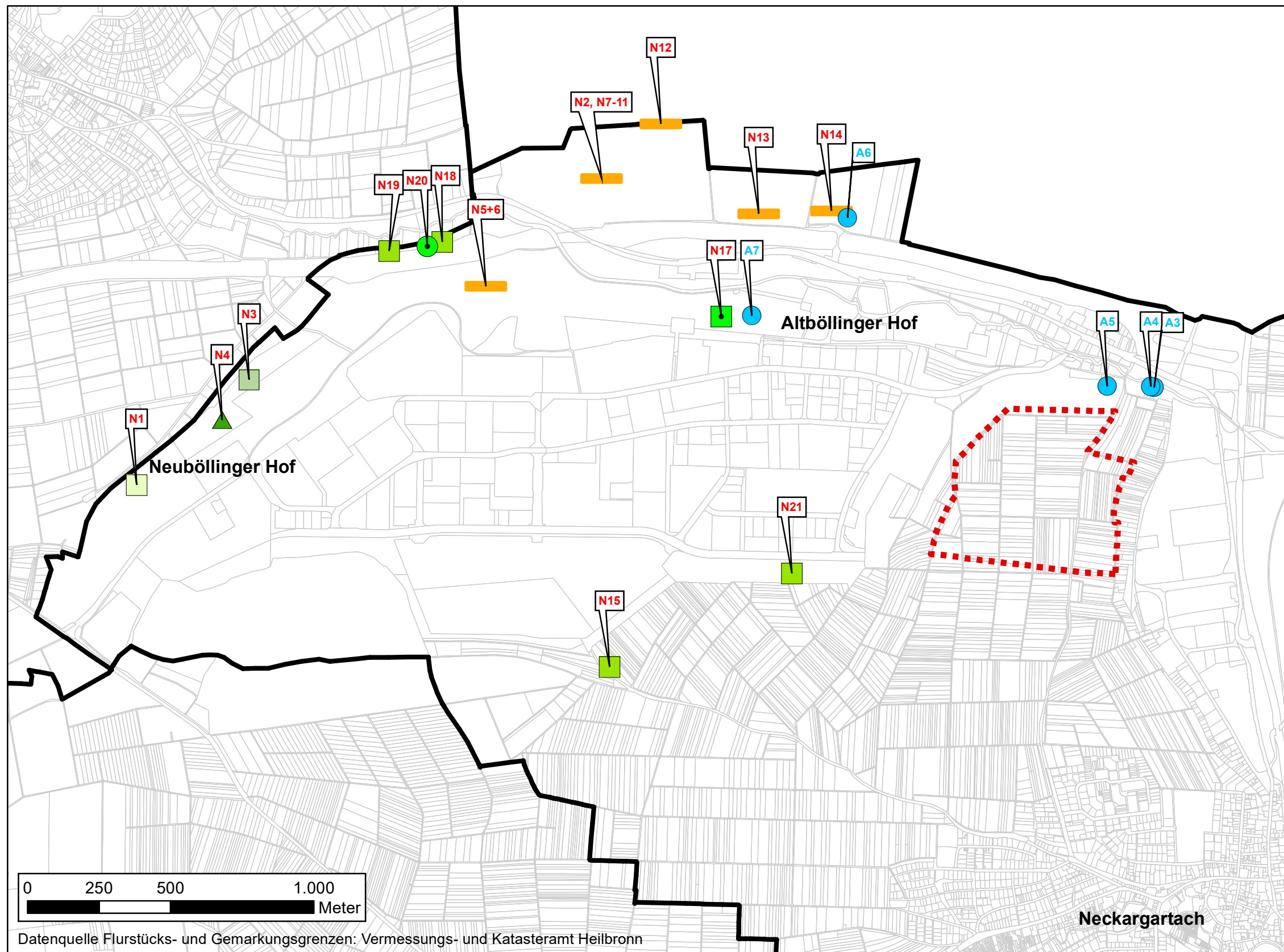
Maßn.-Nr.	Flst.-Nr.	Maßnahmenart	Maßn.-Nr.	Flst.-Nr.	Maßnahmenart
K1	10972	Aufwertung Großseggen-Ried	K12	10981/1	Aufwertung Großseggen-Ried
K2	10970	Aufwertung Großseggen-Ried	K13	10981/2	Aufwertung Großseggen-Ried
K3	10968	Aufwertung Großseggen-Ried	K14	10976/2	Aufwertung Großseggen-Ried
K4	10965	Aufwertung Großseggen-Ried	K15	10976/1	Aufwertung Großseggen-Ried
K5	10964/1	Aufwertung Großseggen-Ried	K16	10973	Aufwertung Großseggen-Ried
K6	10960	Aufwertung Großseggen-Ried	K18	824	Acker zu Buntbrache
K8	10969	Aufwertung Großseggen-Ried	K19	883	Acker zu Buntbrache
K9	10982	Aufwertung Großseggen-Ried	K20	8259	Acker zu Buntbrache

Bebauungsplan 44C/15 Innovationspark "Steinäcker", Stadt Heilbronn

Übersichtsplan für externe Ausgleichsmaßnahmen	Maßstab: 1:15.000		N	
	Format:	DIN A3		
Karte: 6 Maßnahmenübersicht Gemarkung Kirchhausen	Kartierung	-	Zeichen	
	Datum	-	-	
Auftraggeber:		Kartographie	06/23 - 05/24	KS/LS/JoSch
Stadt Heilbronn		Prüfung	05/24	KS

planbar güthler
Planbar Güthler GmbH
Mörkestr. 28/3, 71636 Ludwigsburg
Tel.: 07141/91138-0, Fax: 07141/91138-29
E-Mail: info@planbar-guethler.de
Internet: www.planbar-guethler.de

verfasst:
Ludwigsburg,
07.05.2024
M. Güthler



Datenquelle Flurstücks- und Gemarkungsgrenzen: Vermessungs- und Katasteramt Heilbronn

Legende

Maßnahmen Ökokonto

- Acker zu Magerwiese
- Acker zu extensiver Wiese
- Acker zu Wiese
- Wiese zu Streuobst
- Ackerrandstreifen
- Acker zu Hecke
- Streuobst auf Wiese

Maßnahmen B-Plan

- Ausgleichsmaßnahmen

Hinweis:
Keine flächenhafte bzw. lagegetreue Darstellung, sondern punktuelle Markierung des jeweiligen Flurstücks.

Sonstige Planzeichen

- Gemarkungsgrenze
- Flurstücksgrenze
- A 1 Maßnahmenummerierung B-Plan
- X 1 Maßnahmenummerierung Ökokonto
- Geltungsbereich Bebauungsplan

Maßn.-Nr.	Fst.-Nr.	Maßnahmenart	Maßn.-Nr.	Fst.-Nr.	Maßnahmenart
N1	6608/10	Acker zu ext. Wiese	N15	6464	Acker zu Wiese
N2+7-11	5449	Ackerrandstreifen	N16	*	Rest B-Plan 44C/13
N3	6608/29	Acker zu Magerwiese	N17	6608	Wiese zu Streuobst
N4	6608/29	Acker zu Hecke	N18	5566	Acker zu Wiese
N5+6	6608	Ackerrandstreifen	N19	5567	Acker zu Wiese
N12	5499/1	Ackerrandstreifen	N20	5566, 5567	28 Baumpflanzungen
N13	5447	Ackerrandstreifen	N21	2409/9	Acker zu Wiese, Habitat_ZE
N14	5444	Ackerrandstreifen	N24	*	51 Baumpflanzungen

*kartographisch nicht dargestellt

Maßn.-Nr.	Fst.-Nr.	Maßnahmenart
A3	5885/1	Erstpflge einer Streuobstwiese
A4	5885/2	Erstpflge einer Streuobstwiese
A5	5892	Anlage Streuobst
A6	5444	Anlage Feldgehölz/Feldhecke
A7	6608	Aufhängung von 12 Nistkästen

Bebauungsplan 44C/15 Innovationspark "Steinäcker", Stadt Heilbronn

Übersichtsplan für externe Ausgleichsmaßnahmen	Maßstab: 1:15.000		N
	Format:	DIN A3	
Karte: 7 Maßnahmenübersicht Gemarkung Neckgartach	Kartierung	-	Zeichen
	Auftraggeber: Stadt Heilbronn	Kartographie: Stadt Heilbronn	Datum: 06/23 - 05/24
	Prüfung	05/24	KS

planbar güthler
Planbar Güthler GmbH
Mörkestr. 28/3, 71636 Ludwigsburg
Tel.: 07141/91138-0, Fax: 07141/91138-29
E-Mail: info@planbar-guethler.de
Internet: www.planbar-guethler.de

verfasst:
Ludwigsburg,
07.05.2024
M. Güthler