

H



Meine Innenstadt Nord
Auftakt Bürgerbeteiligung

Herzlich Willkommen

N



Bürgerinformation Meine Innenstadt Nord

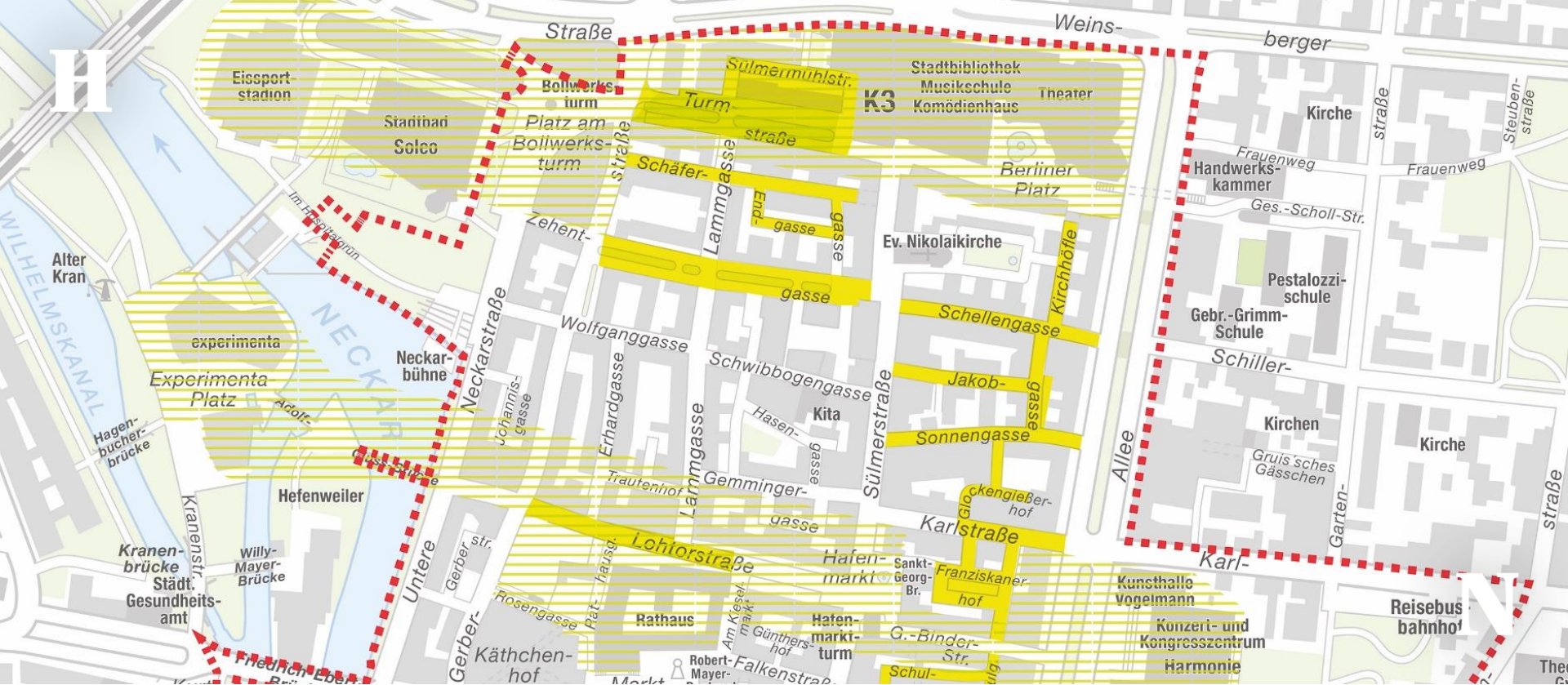
Leitlinien zur Straßenraumnutzung / Wettbewerb zur Neugestaltung Turmstraße und Zehentgasse

07.03.2022



H | N

Heilbronn



Begrüßung und Einführung Bürgermeister Wilfried Hajek



Stadt im Wandel

Herausforderungen und Handlungsfelder



Einige Herausforderungen sind:

- Folgen des Klimawandels (u.a. mehr Hitze, Trockenperioden und Starkregen)
- demografischer Wandel
- komplexe Mobilitätsansprüche in verdichteten Räumen
- digitale Transformation (u.a. Homeoffice, Coworking, Digitalisierung Verkehr)

Stadt im Wandel

Herausforderungen und Handlungsfelder



Einige Handlungsfelder sind:

- Abmilderung der Folgen des Klimawandels und Klimaanpassungsmaßnahmen
- Sicherung sozialer Funktionen
- Förderung der Gesundheit
- Steigerung der Attraktivität und der Standortqualität

Stadt im Wandel

Wie möchten wir die Innenstadt für Morgen gestalten?



- attraktive und funktionsgemischte Stadtquartiere schaffen
- Mobilität erhalten, Verkehr reduzieren
- Flächen anders verteilen und nutzen

Stadt im Wandel

Wie möchten wir die Innenstadt für Morgen gestalten?



- grünes Umfeld bewahren, erweitern oder neu schaffen
- mehr Platz für Begegnung und miteinander
- „Design für Alle“ - barrierefreie und inklusive Stadtraumnutzung

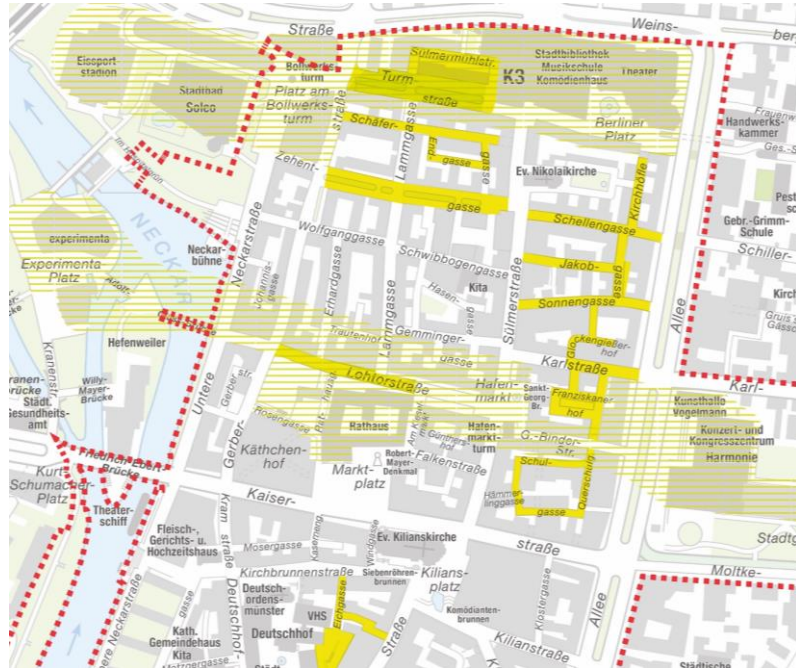
Innenstadtentwicklung und Gestaltung öffentlichen Raum



Wichtige Instrumente zur Umsetzung:

- Sanierung Innenstadt (Masterplan, vorbereitende Untersuchungen)
- Städtebaulicher Kontext
- Klimaschutzteilkonzept zur Anpassung an den Klimawandel
- Leitlinien zur Straßenraumnutzung

Neugestaltung Turmstraße und Zehentgasse Durchführung eines Realisierungswettbewerbs



Neugestaltung Turmstraße und Zehentgasse

Durchführung eines Realisierungswettbewerbs



Ziel des Wettbewerbs:

- die bestmögliche Planung für die spezifische Planungsaufgabe und Ideen mit Modellcharakter zu finden
- alternative gestalterische, funktionierende Lösungen zu erhalten
- Sicherung der Planungsqualität

Bürgerbeteiligung Meine Innenstadt Nord



Gegenstand der Beteiligung sind:

- die Umsetzung der neuen Leitlinien zur Straßenraumnutzung
- die Aufgabenstellung des Realisierungswettbewerbs zur Neugestaltung der Turmstraße und der Zehentgasse

Struktur Öffentlichkeitsbeteiligung

Bürgerinformationsveranstaltung „Meine Innenstadt Nord“ am 07.03.2022

Zielsetzungen und städtebaulicher Kontext: Stadtsanierung Innenstadt (Masterplan), Leitlinien und Wettbewerb





← Auftakt

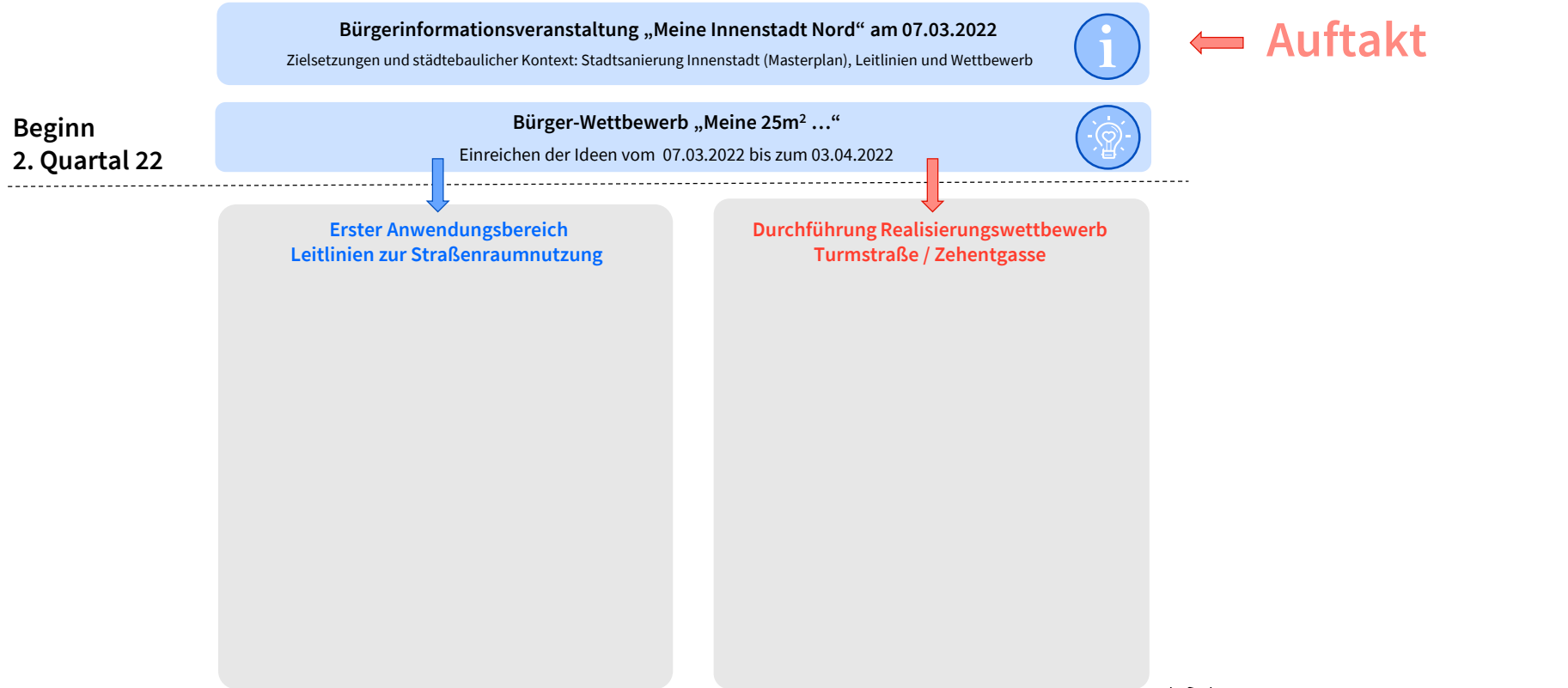
Beginn
2. Quartal 22

Bürger-Wettbewerb „Meine 25m² ...“

Einreichen der Ideen vom 07.03.2022 bis zum 03.04.2022



Struktur Öffentlichkeitsbeteiligung



Struktur Öffentlichkeitsbeteiligung

Beginn
2. Quartal 22

Erster Anwendungsbereich
Leitlinien zur Straßenraumnutzung

Durchführung Realisierungswettbewerb
Turmstraße / Zehentgasse

Öffentlichkeitsbeteiligung im Rahmen
des Realisierungswettbewerbs

Quartiersrundgang 30.03.2022

Blick vor Ort
(zwei geführte Rundgänge)



Öffentliches Bürgerforum 13.04.2022

Rückkopplung Entwurf Eckpunkte
Aufgabenstellung



Sitzung Gemeinderat



Beschluss Auslobung Wettbewerbsverfahren

Sommer 22



Struktur Öffentlichkeitsbeteiligung

Beginn
2. Quartal 22

Erster Anwendungsbereich
Leitlinien zur Straßenraumnutzung

Aufsuchende Beteiligung
Vor-Ort-Dialog 1. Halbjahr 2022

[Empty dashed box]

[Empty dashed box]


[Empty dashed box]

Durchführung Realisierungswettbewerb
Turmstraße / Zehentgasse

Öffentlichkeitsbeteiligung im Rahmen
des Realisierungswettbewerbs

Quartiersrundgang 30.03.2022
Blick vor Ort
(zwei geführte Rundgänge) 

Öffentliches Bürgerforum 13.04.2022
Rückkopplung Entwurf Eckpunkte
Aufgabenstellung 

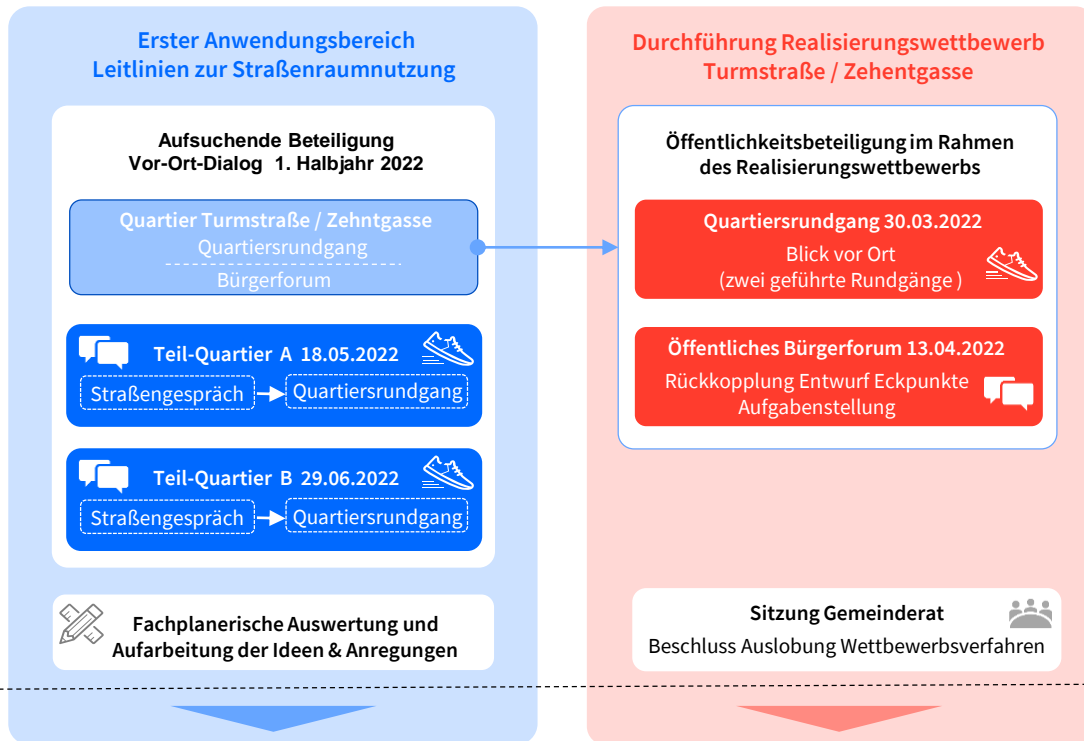
Sitzung Gemeinderat 
Beschluss Auslobung Wettbewerbsverfahren

Sommer 22



Struktur Öffentlichkeitsbeteiligung

Beginn
2. Quartal 22



Struktur Öffentlichkeitsbeteiligung

Sommer 22

Erster Anwendungsbereich
Leitlinien zur Straßenraumnutzung

Durchführung Realisierungswettbewerb
Turmstraße / Zehentgasse

Realisierungswettbewerb
Turmstraße / Zehentgasse



Bearbeitung
Aufgabenstellung
durch
Wettbewerbsteilnehmende

Vorprüfung der Arbeiten

Preisgerichtssitzung

Ausstellung Ergebnisse Wettbewerb



in Verbindung mit Bürgerspiegel

Sitzung Gemeinderat



Beschluss Beauftragung Planungsbüro

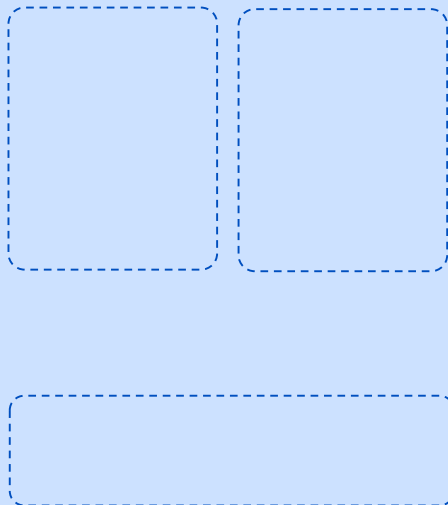
Winter 22 / 23



Struktur Öffentlichkeitsbeteiligung

Sommer 22

Erster Anwendungsbereich
Leitlinien zur Straßenraumnutzung



Winter 22 / 23

Durchführung Realisierungswettbewerb
Turmstraße / Zehentgasse

Realisierungswettbewerb
Turmstraße / Zehentgasse



Bearbeitung
Aufgabenstellung
durch
Wettbewerbsteilnehmende

Vorprüfung der Arbeiten

Preisgerichtssitzung

Ausstellung Ergebnisse Wettbewerb



in Verbindung mit Bürgerspiegel

Sitzung Gemeinderat



Beschluss Beauftragung Planungsbüro



Struktur Öffentlichkeitsbeteiligung

Sommer 22

Erster Anwendungsbereich Leitlinien zur Straßenraumnutzung



Online-Beteiligung

ergänzende Anregungen / Ideen zur aufgearbeiteten Ideenskizze aus Vor-Ort-Dialog



Temporäre Interventionen

z.B. Sommerstraße, Umsetzen ausgewählter Ideen aus „Meine 25 m²...“



Fachplanerische Auswertung und Aufarbeitung der Ideen & Anregungen



Öffentliches Bürgerforum

Rückkopplung Zusammenführung; Gesamtschau / Querbezug

Winter 22 / 23

Durchführung Realisierungswettbewerb Turmstraße / Zehentgasse

Realisierungswettbewerb Turmstraße / Zehentgasse



Bearbeitung Aufgabenstellung durch Wettbewerbsteilnehmende

Vorprüfung der Arbeiten

Preisgerichtssitzung

Ausstellung Ergebnisse Wettbewerb



in Verbindung mit Bürgerspiegel

Sitzung Gemeinderat



Beschluss Beauftragung Planungsbüro



Struktur Öffentlichkeitsbeteiligung

Sommer 22

Erster Anwendungsbereich Leitlinien zur Straßenraumnutzung



Online-Beteiligung

ergänzende Anregungen / Ideen zur aufgearbeiteten Ideenskizze aus Vor-Ort-Dialog



Temporäre Interventionen

z.B. Sommerstraße, Umsetzen ausgewählter Ideen aus „Meine 25 m²...“



Fachplanerische Auswertung und Aufarbeitung der Ideen & Anregungen



Öffentliches Bürgerforum

Rückkopplung Zusammenführung; Gesamtschau / Querbezug



Zwischenbericht politische Gremien
Arbeitsstand – erste Maßnahmenpakete

Durchführung Realisierungswettbewerb Turmstraße / Zehentgasse

Realisierungswettbewerb Turmstraße / Zehentgasse



Bearbeitung
Aufgabenstellung
durch
Wettbewerbsteilnehmende

Vorprüfung der Arbeiten

Preisgerichtssitzung

Ausstellung Ergebnisse Wettbewerb



in Verbindung mit Bürgerspiegel

Sitzung Gemeinderat




Beschluss Beauftragung Planungsbüro


Winter 22 / 23



Struktur Öffentlichkeitsbeteiligung

Beginn
2. Quartal 22

Bürgerinformationsveranstaltung „Meine Innenstadt Nord“ am 07.03.2022
Zielsetzungen und städtebaulicher Kontext: Stadtsanierung Innenstadt (Masterplan), Leitlinien und Wettbewerb 

Bürger-Wettbewerb „Meine 25m² ...“
Einreichen der Ideen vom 07.03.2022 bis zum 03.04.2022 

← **Auftakt**

Sommer 22

**Erster Anwendungsbereich
Leitlinien zur Straßenraumnutzung**

**Aufsuchende Beteiligung
Vor-Ort-Dialog 1. Halbjahr 2022**

Quartier Turmstraße / Zehntgasse
Quartiersrundgang
Bürgerforum


Teil-Quartier A 18.05.2022
Straßengespräch → Quartiersrundgang


Teil-Quartier B 29.06.2022
Straßengespräch → Quartiersrundgang


Fachplanerische Auswertung und
Aufarbeitung der Ideen & Anregungen

**Durchführung Realisierungswettbewerb
Turmstraße / Zehntgasse**

**Öffentlichkeitsbeteiligung im Rahmen
des Realisierungswettbewerbs**

Quartiersrundgang 30.03.2022
Blick vor Ort
(zwei geführte Rundgänge) 

Öffentliches Bürgerforum 13.04.2022
Rückkopplung Entwurf Eckpunkte
Aufgabenstellung 

Sitzung Gemeinderat
Beschluss Auslobung Wettbewerbsverfahren 

Sommer 22

**Erster Anwendungsbereich
Leitlinien zur Park- und Straßenraumnutzung**

Online-Beteiligung
ergänzende Anregungen / Ideen zur aufgearbeiteten Ideenskizze aus Vor-Ort-Dialog

Temporäre Interventionen
z.B. Sommerstraße, Umsetzen ausgewählter Ideen aus „Meine 25 m²...“ 

Fachplanerische Auswertung und
Aufarbeitung der Ideen & Anregungen 

Öffentliches Bürgerforum
Rückkopplung Zusammenführung;
Gesamtschau / Querbezug 

Zwischenbericht politische Gremien
Arbeitsstand – erste Maßnahmenpakete 

**Durchführung Realisierungswettbewerb
Turmstraße / Zehntgasse**

**Realisierungswettbewerb
Turmstraße / Zehntgasse** 

Bearbeitung
Aufgabenstellung
durch
Wettbewerbsteilnehmende

Vorprüfung der Arbeiten
Preisgerichtsitzung

Ausstellung Ergebnisse Wettbewerb
in Verbindung mit Bürgerspiegel 

Sitzung Gemeinderat
Beschluss Beauftragung Planungsbüro 

Winter 22 / 23



Überblick: Was erwartet Sie heute Abend?



Überblick: Was erwartet Sie heute Abend?



- Rahmenbedingungen und Leitplanken für die Neugestaltung

Zielsetzungen Stadterneuerung/-sanierung und übergeordnete Aussagen Masterplan

>> *Jan Fries – Amt für Liegenschaften und Stadterneuerung*

Städtebauliche Zusammenhänge nördliche Innenstadt im Kontext städtischer Konzepte und Strategie

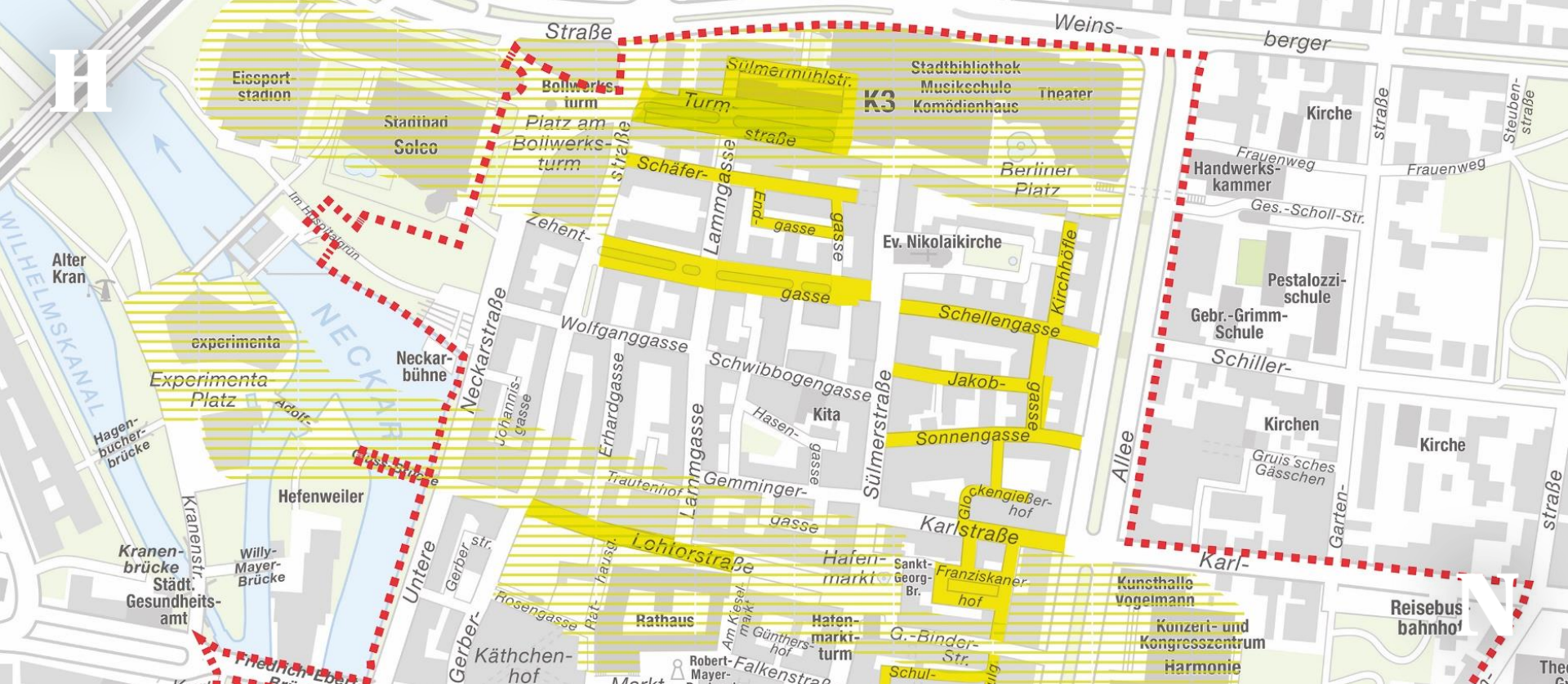
>> *Dr. Christoph Böhmer – Planungs- und Baurechtsamt*

- Verständnisfragen

Überblick: Was erwartet Sie heute Abend?



- Leitlinien zur Straßenraumnutzung und Bürger-Wettbewerb „Meine 25 m²“
>> Jens Boysen – Amt für Straßenwesen
- Der Realisierungswettbewerb Turmstraße und Zehentgasse
>> Oliver Toellner – Grünflächenamt
- Verständnisfragen
- Ausblick



Rahmenbedingungen und Leitplanken für die Neugestaltung



H | N

Heilbronn



STÄDTEBAU- FÖRDERUNG

von Bund, Ländern und
Gemeinden



Bundesministerium
für Wohnen, Stadtentwicklung
und Bauwesen



Baden-Württemberg

MINISTERIUM FÜR LANDESENTWICKLUNG UND WOHNEN



H | N Heilbronn



H | N Heilbronn



Fortschreibung Masterplan Innenstadt Heilbronn



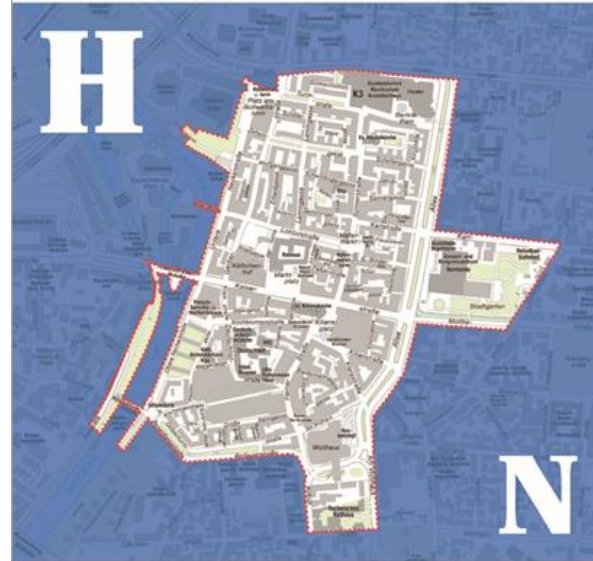
Im Auftrag von: Stadt Heilbronn
Projektleitung: Dr. Stefan Holl
Projektbearbeitung: Dipl.- Ing. Gabriele Ostertag, Dipl. Geogr. Markus Wagner
Datum: 28.01.2019

GMA Gesellschaft für Markt-
und Absatzforschung mbH
Forschung / Beratung / Umsetzung

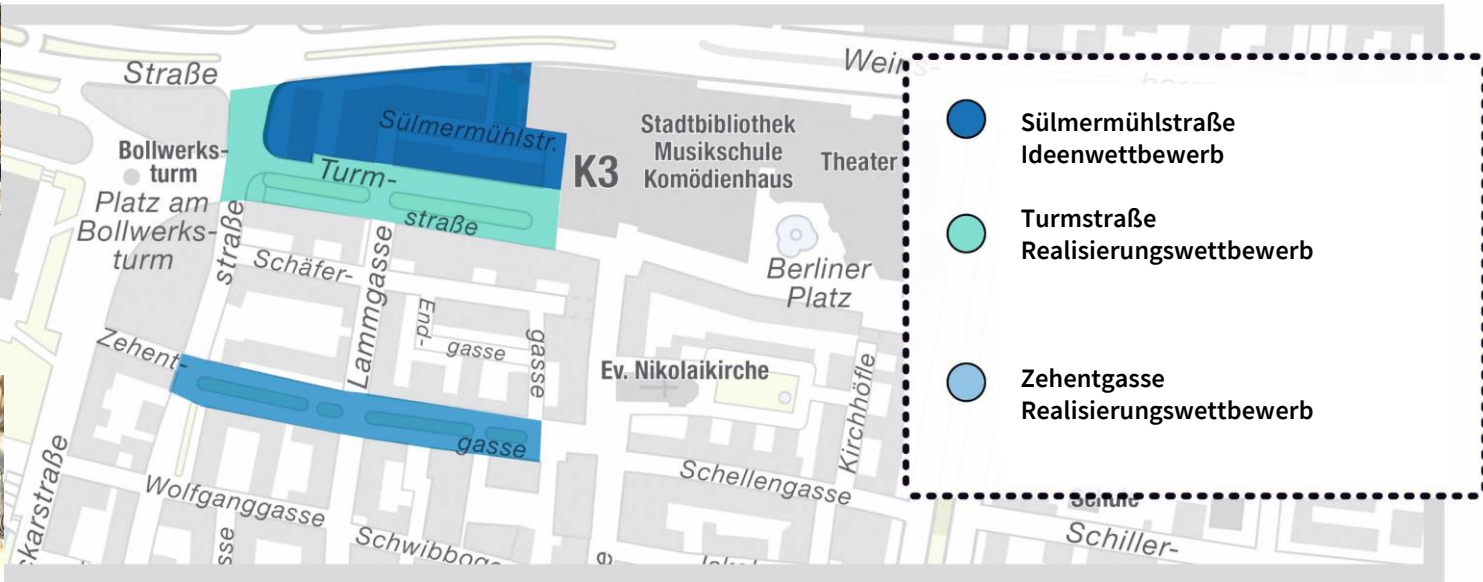
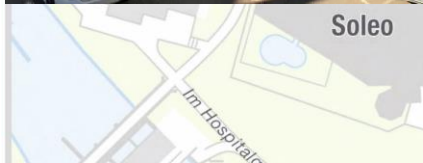





Sanierungsgebiet Innenstadt Heilbronn

Vorbereitende Untersuchungen



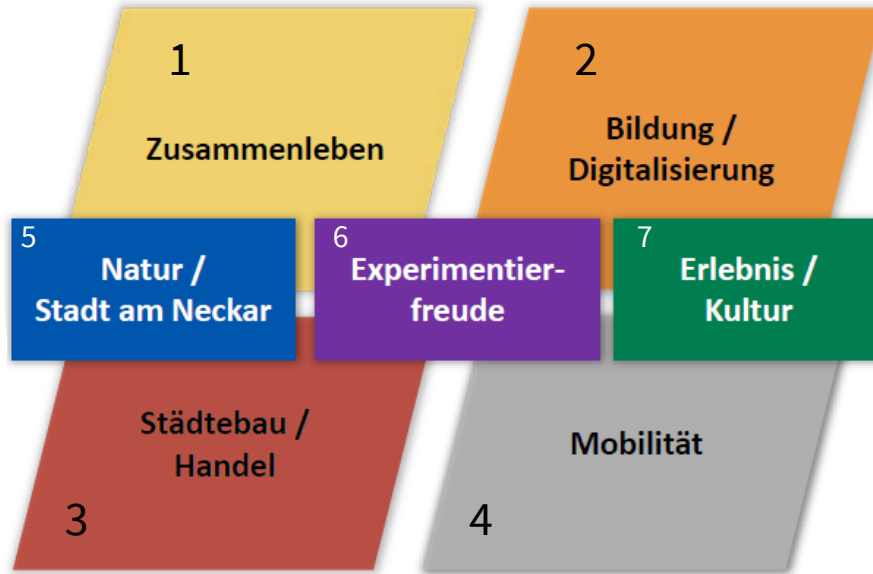
Neugestaltung Turmstraße und Zehentgasse



-  Sültermühlstraße
Ideenwettbewerb
-  Turmstraße
Realisierungswettbewerb
-  Zehentgasse
Realisierungswettbewerb

Zehentgasse

Themenfelder Masterplan



Innenstadt als Wohnstandort attraktiv machen

Digitales Angebot im öffentlichen Raum,
Historisches Erleben

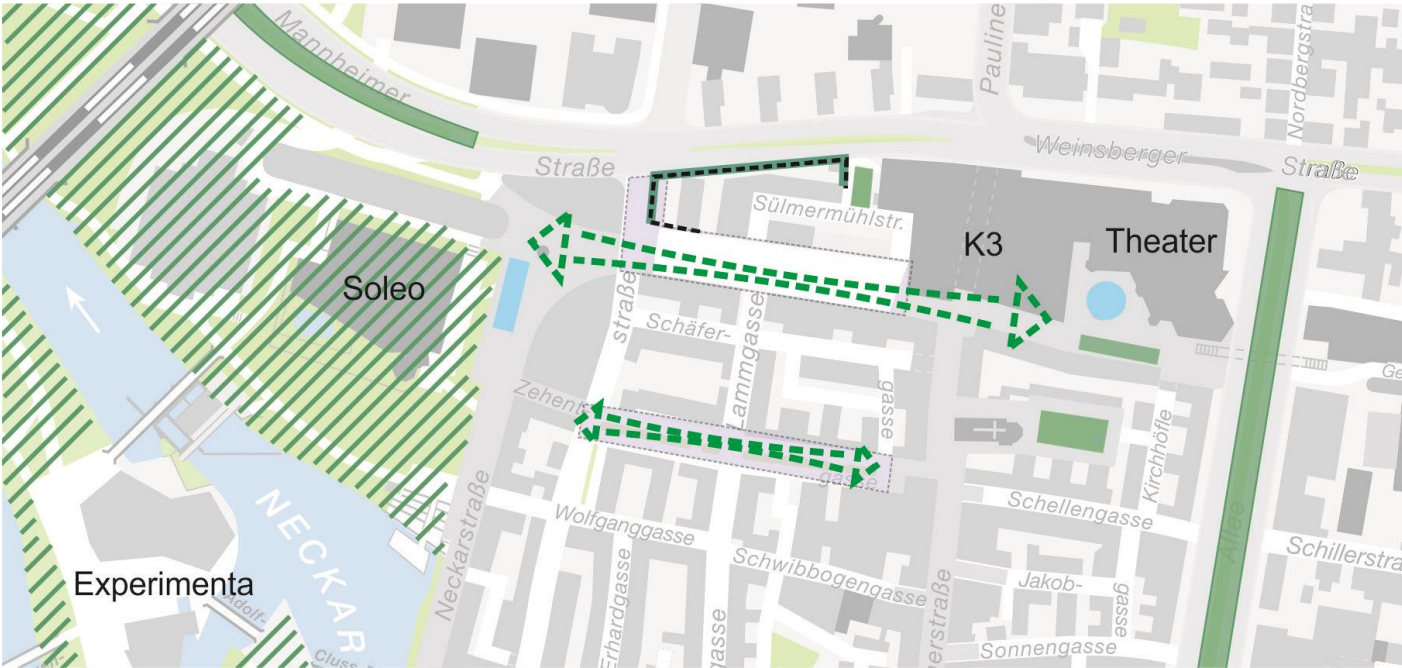
Städtebauliche Impulse durch Umgestaltung,
Entwicklung von Handel, Gastronomie

Reduzierung Parkraumangebot, Ausbau Rad-
und Fußgängernetz

Verbindungsachsen Grün und Wasser zwischen
Neckar und Innenstadt

Beleuchtungskonzept

Themen aus dem Masterplan



Innenstadt als Wohnstandort attraktiv machen

Digitales Angebot im öffentlichen Raum, Historisches Erleben

Städtebauliche Impulse durch Umgestaltung, Entwicklung von Handel, Gastronomie

Reduzierung Parkraumangebot, Ausbau Rad- und Fußgängernetz

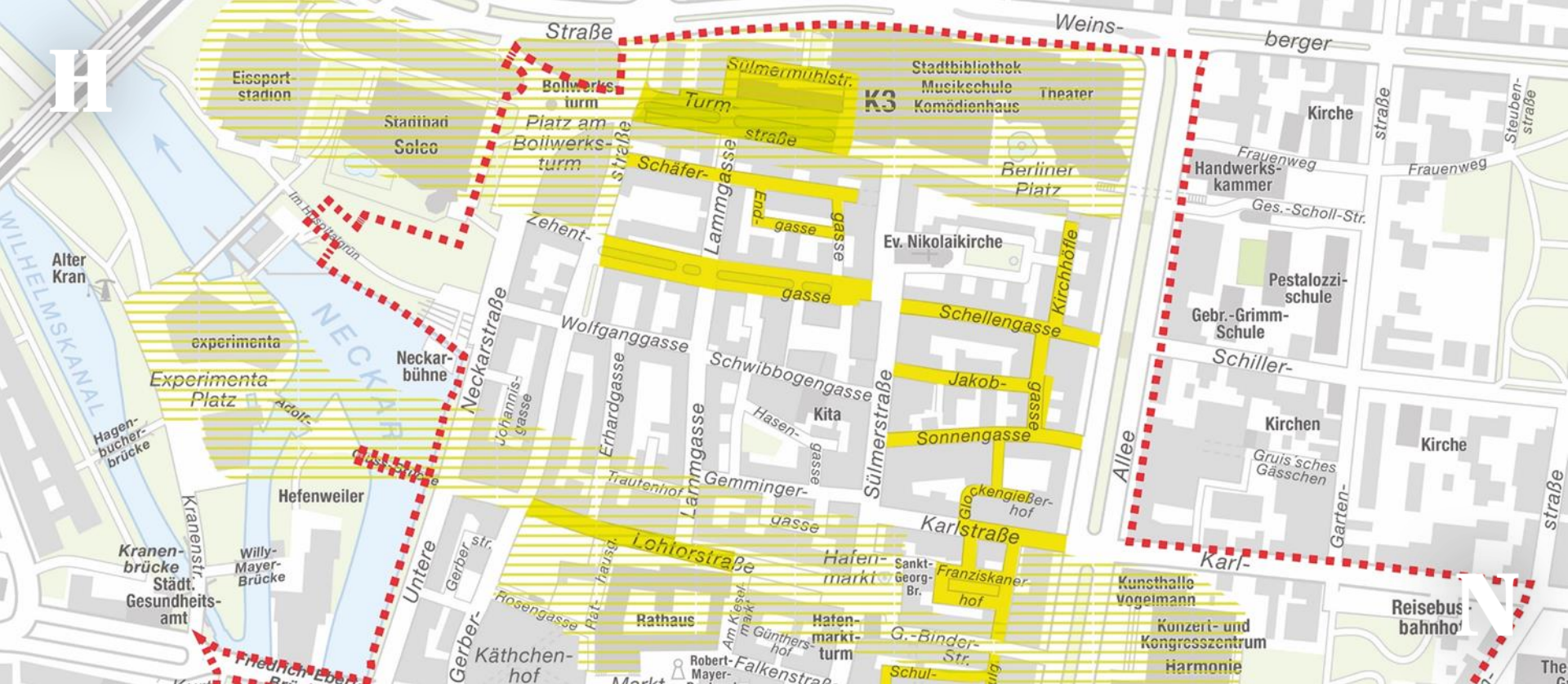
Verbindungsachsen Grün/ Wasser zwischen Neckar und Innenstadt

Beleuchtungskonzept



Zeit für Verständnisfragen ...





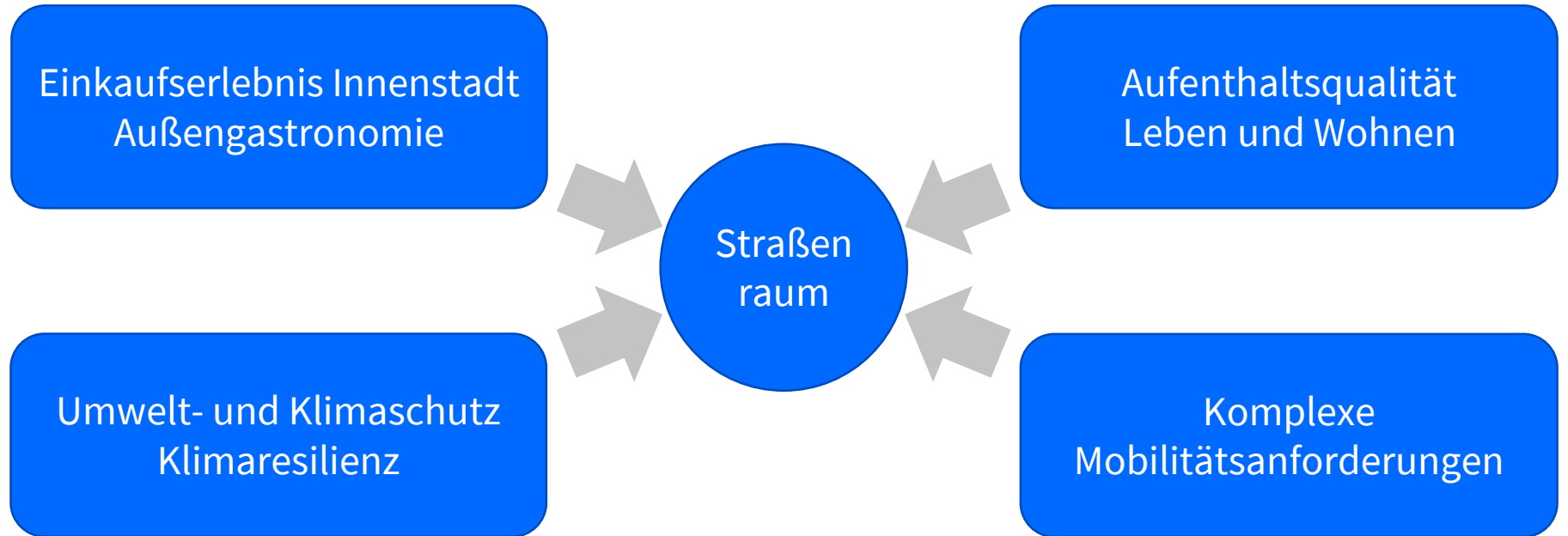
Leitlinien Straßenraumnutzung



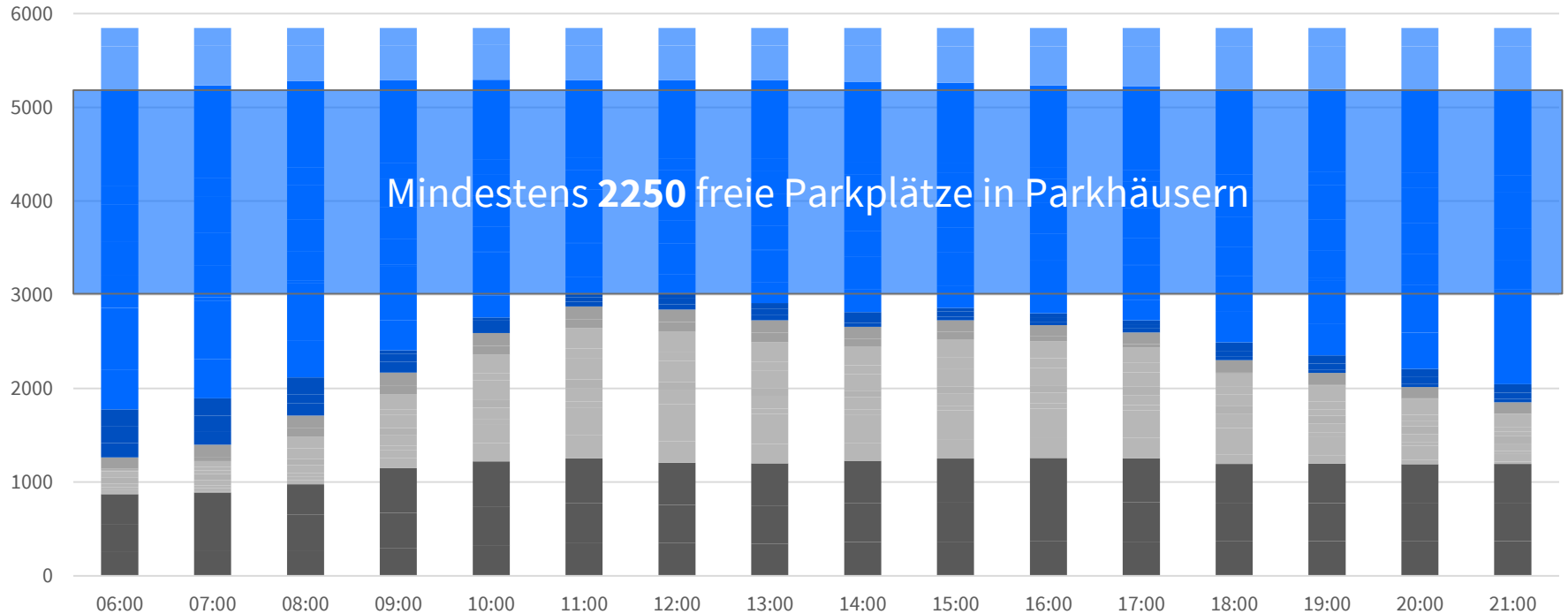
H | N

Heilbronn

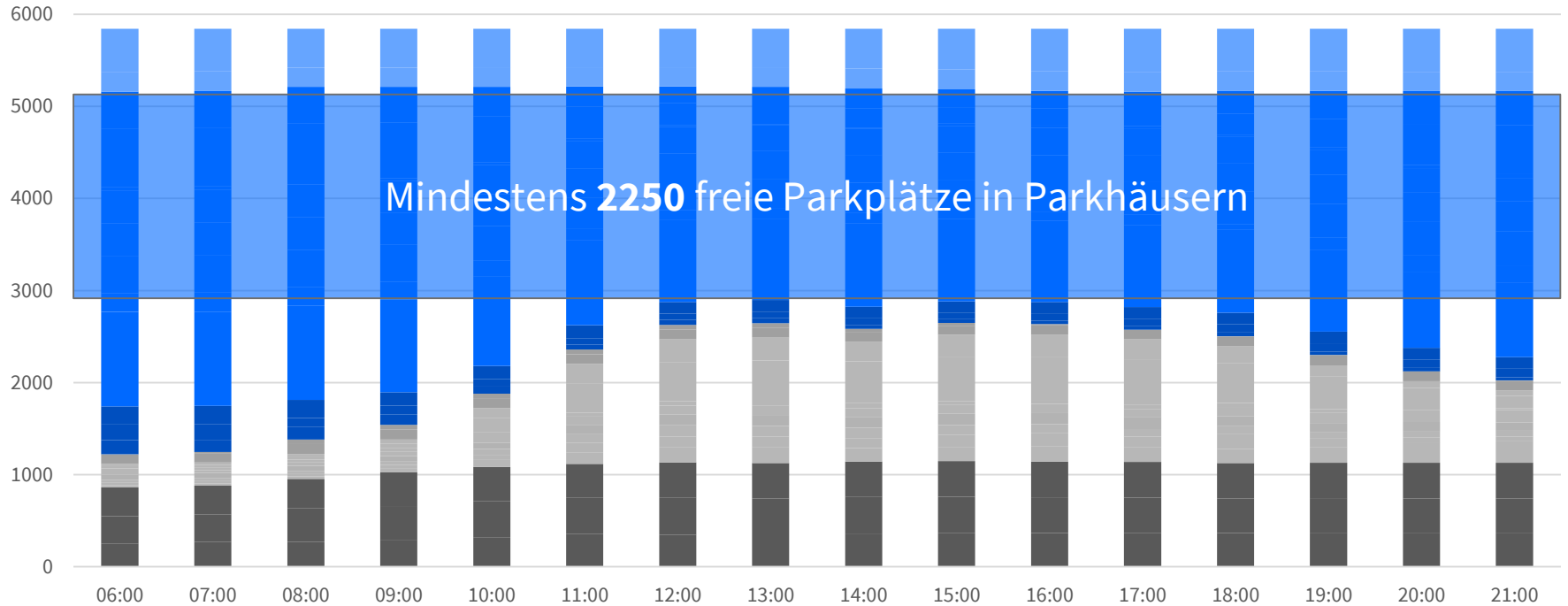
Anforderungen an den Straßenraum



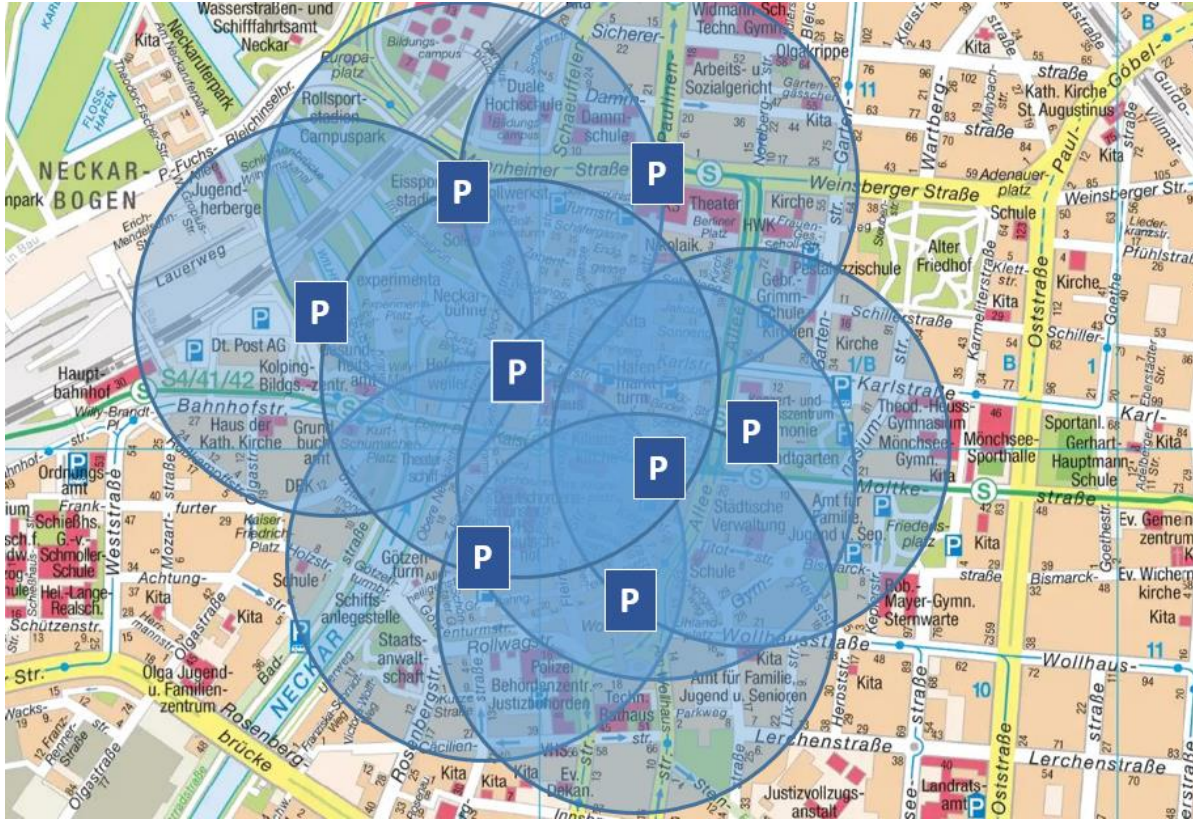
Parkraumbelastung in der Innenstadt: werktags



Parkraumbellegung in der Innenstadt: samstags



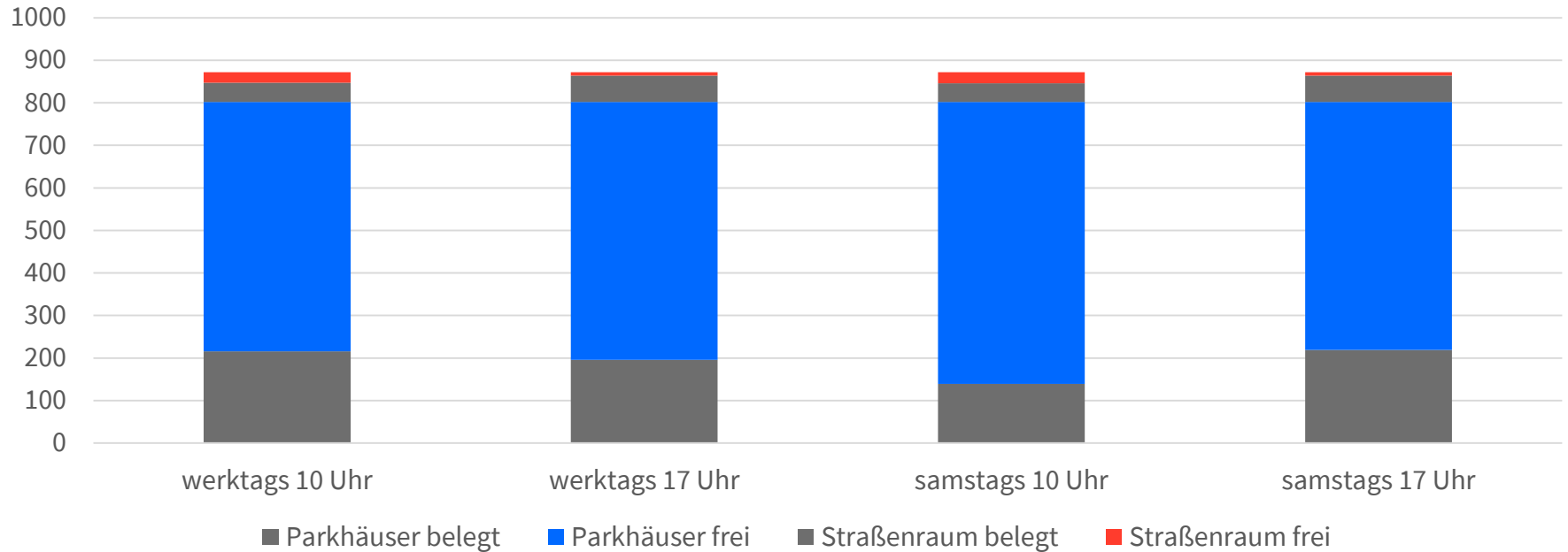
5-Minuten-Fußwegradius der Parkhäuser



Parkhäuser:

- Bollwerksturm
- Stadtgalerie
- Experimenta
- Theaterforum/K3
- Harmonie
- Kiliansplatz
- Wollhausplatz
- Käthchenhof

Auslastung der Parkplätze im Umkreis von 3 Gehminuten zur Turmstr.



Leitlinien für die Straßenraumnutzung



Bewohnerparken stärken

- Ausreizung der maximalen Anzahl an Bewohnerparkplätzen
 - werktags 9-18 Uhr: 50 %
 - übrige Zeit: 75 %
- restriktivere Ausgabe von Ausnahmegenehmigungen an Mitarbeiter von Betrieben
- Berücksichtigung von Carsharing und Lade- und Lieferzonen



Aufenthaltsqualität im öffentlichen Straßenraum steigern

- Straßenraum soll zur Steigerung der Aufenthaltsqualität genutzt werden und bspw.
 - Fußgängerzonen ergänzen,
 - Grünflächen erweitern und so das kleinräumige Stadtklima verbessern
 - Raum für nachhaltige Mobilität ermöglichen
 - zum Verweilen einladen
 - für gastronomische Nutzungen zur Verfügung gestellt werden.



Gehwege für den Fußverkehr freihalten

- Gehwegparken wird künftig erst ab einer Restbreite der Gehwege von mindestens 2,50 m erlaubt
- Um die Parkplätze stattdessen auf der Fahrbahn abzubilden, wird die Einrichtung von Einbahnstraßen geprüft



Verfügbarkeit von Kurzzeitparkplätzen verbessern

- Um die Umschlaghäufigkeit von Parkplätzen für kurze Besorgungen und Behördenbesuche zu erhöhen, wird die Höchstparkdauer begrenzt:
 - im Zentrum auf 1 Stunde
 - in den inneren Bereiche auf 2 Stunden



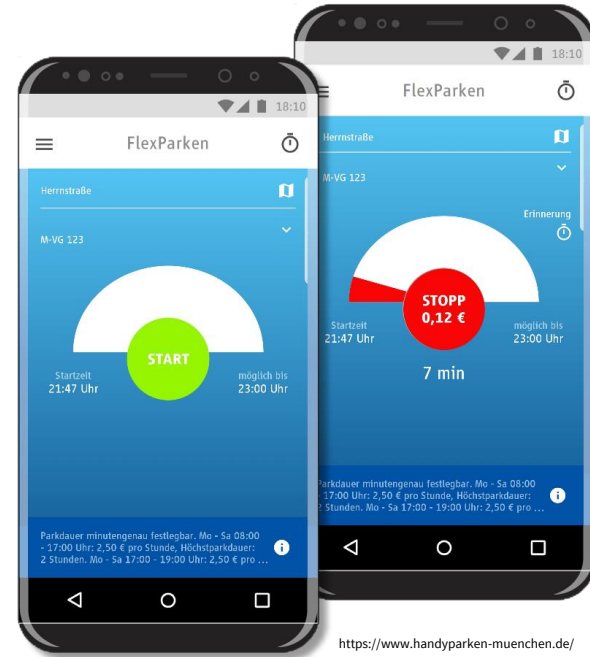
Bezahlungsoptionen modernisieren und digitalisieren

Handyparken


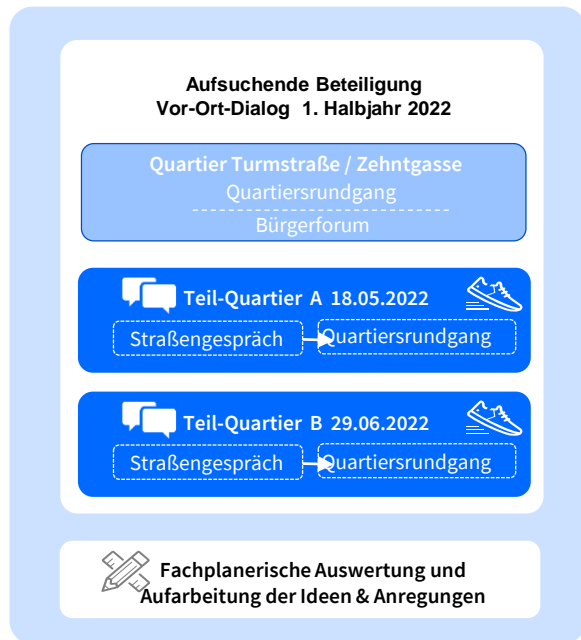
- Parkscheinkauf über die App ermöglichen
- Die Kontrolle erfolgt über Kfz-Kennzeichen
- Parkort kann im digitalen Parkschein gespeichert werden
- Über Start und Ende eines Parkvorgangs kann man über eine Erinnerungsfunktion automatisch informiert werden

Neue Parkscheinautomaten

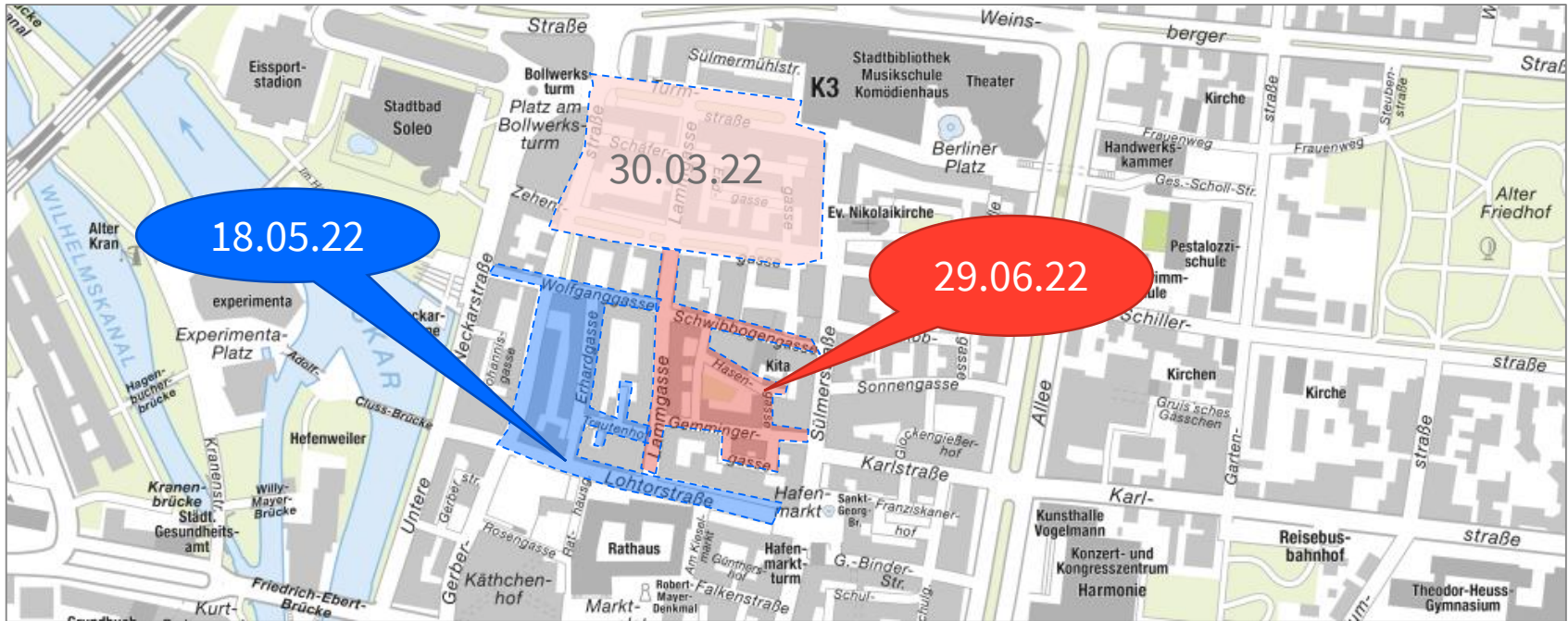
- Aktueller technischer Stand
- Zahlung bar oder mit Karte



Ablauf / nächste Schritte

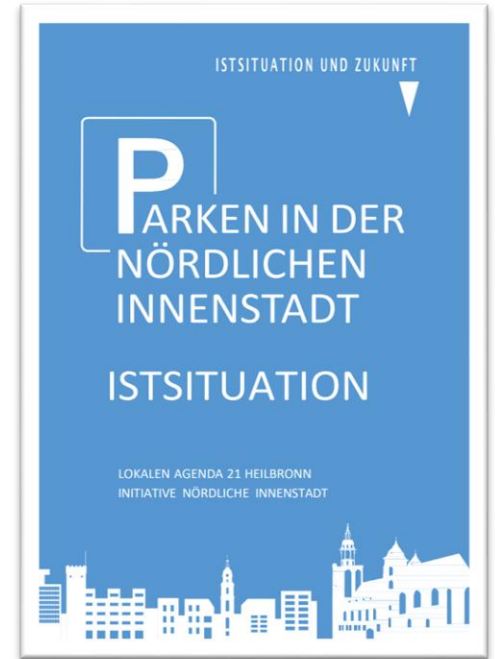


Quartiersrundgänge



Dialog, Ideensammlung und Ausprobieren

- gemeinsam Schwerpunkte setzen
- in der Turmstraße und in der Lohtorstraße regen temporäre Interventionen zum Nachdenken an
- Ideen aus allen Nutzergruppen sammeln und gemeinsam weiterentwickeln
- zwei Zeithorizonte:
 - Kurzfristige Maßnahmen
 - Langfristige Gestaltung





Ideenwettbewerb „Meine 25m²“



H | N Heilbronn

Jedes Verkehrsmittel hat ein anderen Platzbedarf




Quelle: <https://www.liz.de/wirtschaft/mobilitaet/2021/09/foto-aktion-am-autofreien-somntag-in-leipzig-wie-viel-platz-brauchen-unsere-taeglichen-transportmittel-411355>

Was passt auf 25 Quadratmeter?

2 Autos

20 Fahrräder

24 Stühle mit Tischen



Wie würden Deine 25m² aussehen?

Bürgerwettbewerb zur Straßenraumnutzung



Quelle: VCD Position (2016), S. 3: Rückeroberung der Straße. Umgestaltung eines Parkplatzes in Wien, Foto: Anna Wernhardt.



Quelle: <https://muenchenunterwegs.de/news/die-ersten-sommerstrassen-kommen>



Bürger-Wettbewerb zur alternativen Raumnutzung
im Straßenraum.

**Deine Meinung ist gefragt:
Wie würden Deine 25 m² aussehen?
07.03. – 03.04.2022**

Sende uns Deinen Vorschlag, Namen und Deine
Anschrift per Email an:
meine25qm@heilbronn.de

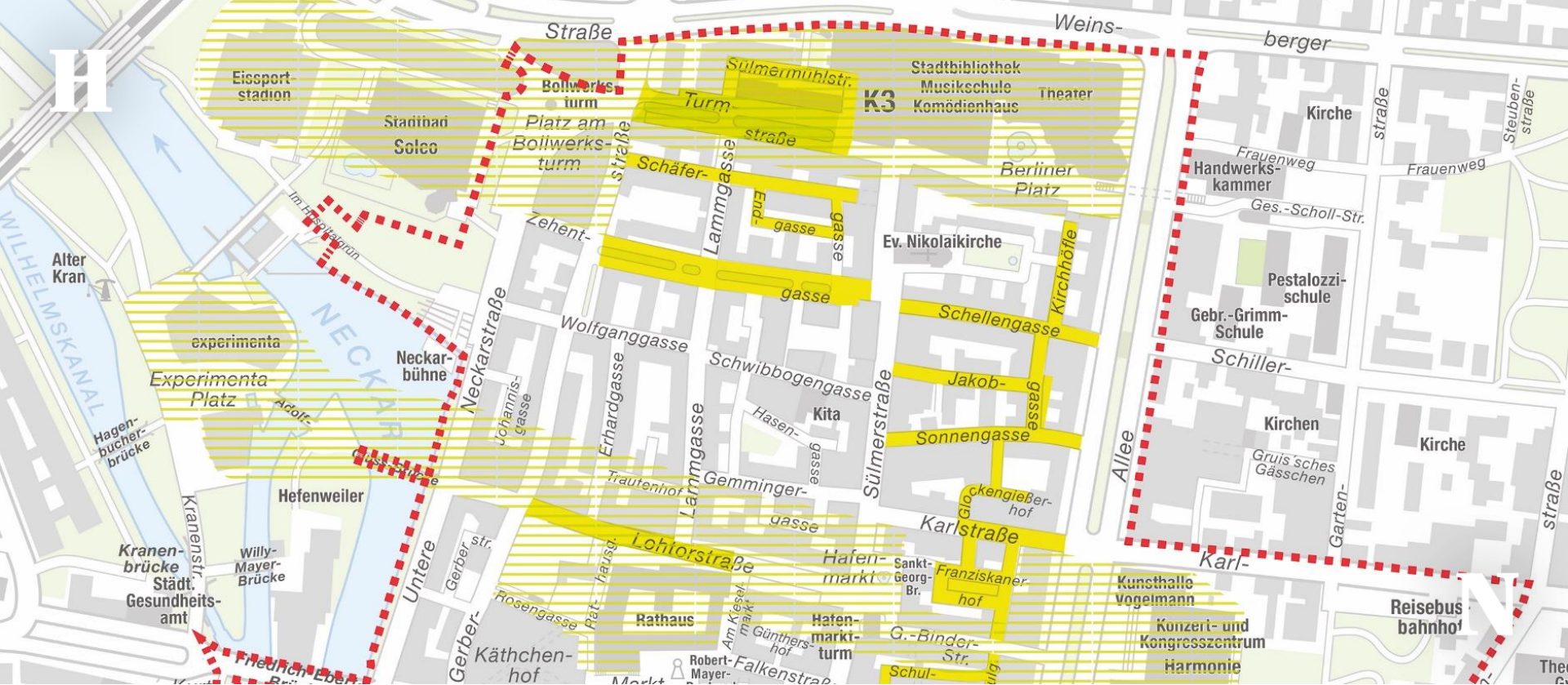
oder an unsere Cloud:
**[https://nextcloud.heilbronn.de/s/
eWAcSAABgC3AzCS](https://nextcloud.heilbronn.de/s/eWAcSAABgC3AzCS)**

Vielleicht siehst Du Deine Idee ja schon bald in
deiner Stadt Heilbronn und kannst das Projekt bei
der Umsetzung betreuen!



**Weitere Informationen
und Teilnahmebedingungen
findest Du unter:**
www.heilbronn.de/meine25qm
wirsind.heilbronn.de





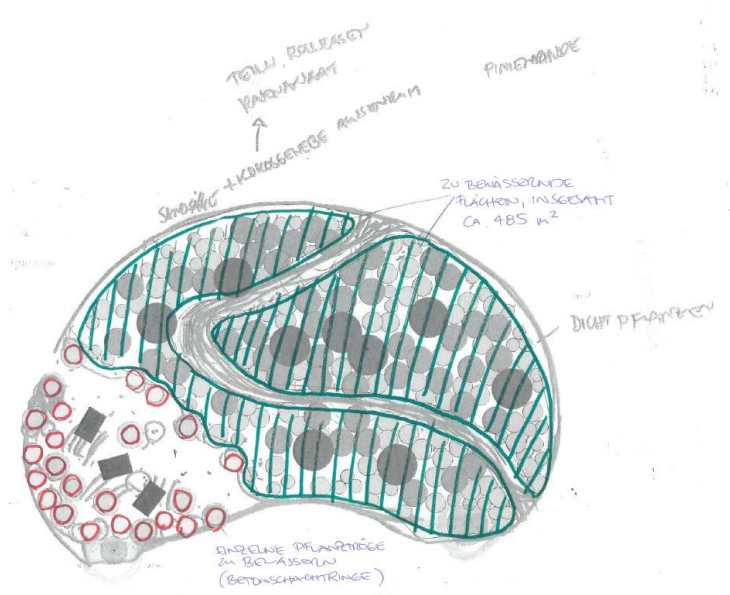
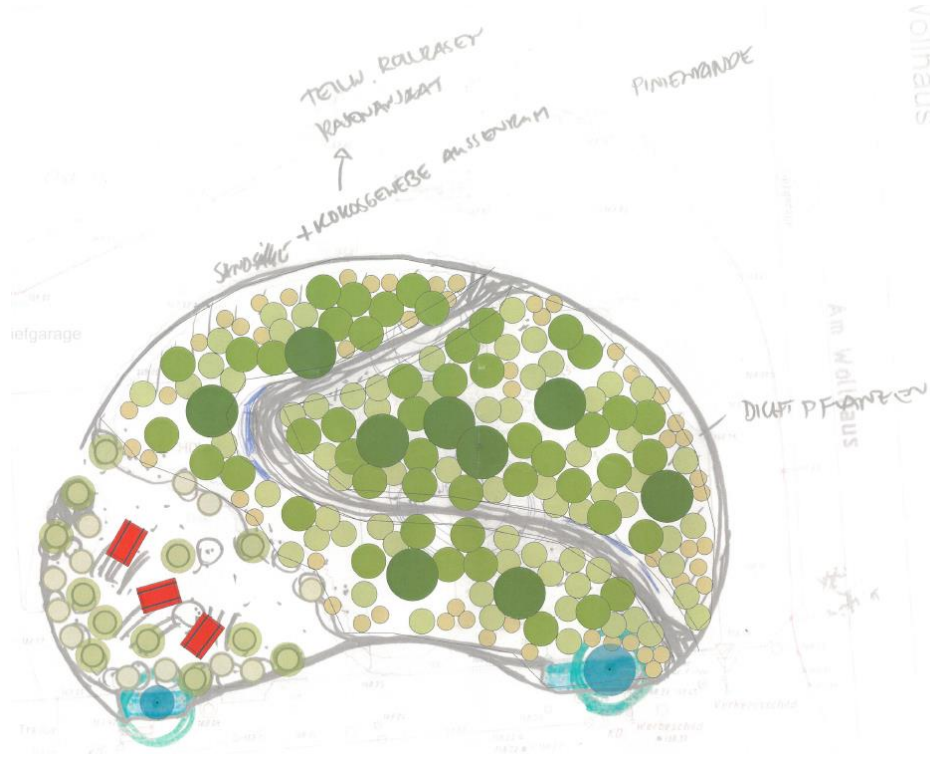
Wettbewerbsverfahren zur Neugestaltung Turmstraße und Zehentgasse



H | N

Heilbronn

Wettbewerbsverfahren Neugestaltung Turmstraße und Zehentgasse



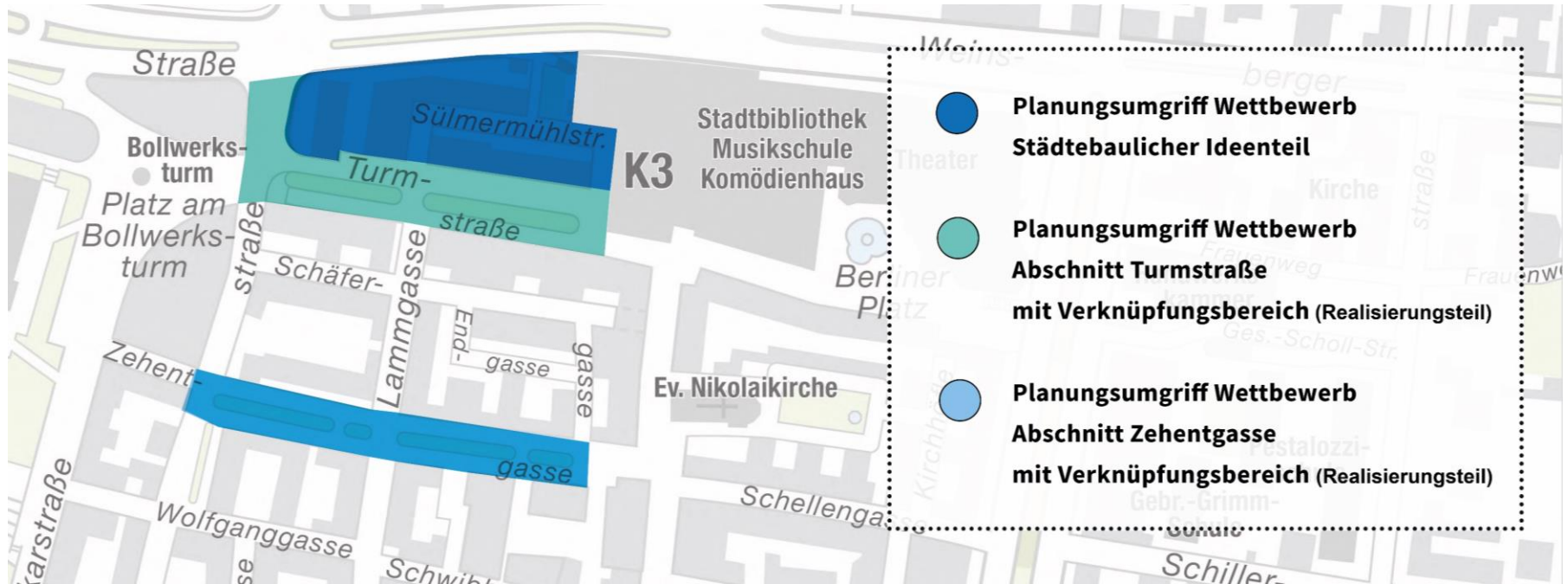
Wettbewerbsverfahren Neugestaltung Turmstraße und Zehentgasse

Verfahrensform

- offener freiraumplanerischer Realisierungswettbewerb mit städtebaulichem Ideenteil nach RPW 2013
- offen für allen teilnahmeberechtigten Personen
- anonymes und konkurrierendes Verfahren
- Verhandlungsverfahren nach Vergabeverordnung (VgV) mit Preisträgern im Anschluss ans Wettbewerbsverfahren

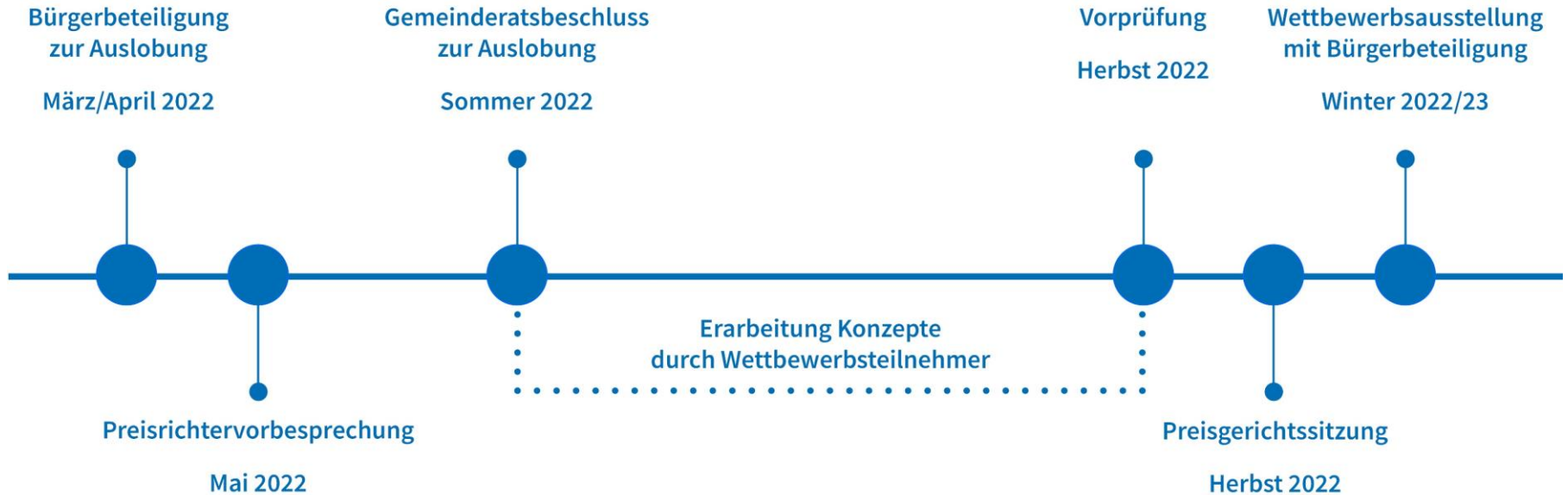
Wettbewerbsverfahren Neugestaltung Turmstraße und Zehentgasse

Gegenstand und Wettbewerbsgebiet



Wettbewerbsverfahren Neugestaltung Turmstraße und Zehentgasse

Ablauf des Wettbewerbs



Wettbewerbsverfahren Neugestaltung Turmstraße und Zehentgasse

Teilnahmeberechtigte



- Landschaftsarchitekten*innen
- Landschaftsarchitekt*in und Architekt*in
- Landschaftsarchitekt*in und Stadtplaner*in
- Landschaftsarchitekt*in, Architekt*in und Stadtplaner*in

Wettbewerbsverfahren Neugestaltung Turmstraße und Zehentgasse

Beurteilungskriterien des Preisgerichts



- Leitidee und Konzept
- Funktionalität
- Städtebauliche, freiräumliche-gestalterische und ökologische Qualität
- Verkehr und Erschließung
- Technische und wirtschaftliche Realisierbarkeit

Wettbewerbsverfahren Neugestaltung Turmstraße und Zehentgasse

Themen der Aufgabenstellung



Turmstraße | westlicher Abschnitt

- Nutzungen | Funktionen
- Gestaltung des öffentlichen Raums
- Grüne und blaue Infrastruktur | Nachhaltigkeit
- Erschließung | Mobilität | Vernetzung

Wettbewerbsverfahren Neugestaltung Turmstraße und Zehentgasse

Nächste Beteiligungsbausteine



- **Quartiersrundgang am 30.03.2022**
Blick vor Ort auf das Wettbewerbsgebiet
- **Bürgerforum am 13.04.2022**
Dialog zu Eckpunkten der Aufgabenstellung



Zeit für Verständnisfragen ...



H | N

Heilbronn

Ausblick Dialogangebote und weitere Informationen

🔒 <https://wirsind.heilbronn.de>

Bürgerbeteiligung
Heilbronn

 Heilbronn

Vorhaben & Projekte Ergebnisse Informieren **Login | Registrierung**

Immer auf dem neuesten Stand:



H  **H | N** Heilbronn

**Meine Innenstadt Nord
Auftakt Bürgerbeteiligung 2022**

Einladung zur Bürgerinformation
Montag, 07.03.2022 | Einlass 18:00 Uhr | Beginn 18:30 Uhr
80XX im Theater, Berliner Platz 1, 74072 Heilbronn

Wir bitten um vorläufige Anmeldung bis 04.03. (s. Rückseite)

N

**Meine Innenstadt Nord
Auftaktveranstaltung
Bürgerbeteiligung 2022**

Die Stadt Heilbronn hat die Innenstadt als Sanierungsgebiet ausgewiesen. Zu den anstehenden Projekten Neugestaltung Turmstraße-Zehentgasse und Leitlinien Park-/Straßenraumnutzung starten nun Beteiligungsprozesse, in die sich die Heilbronner*innen einbringen können.

Weitere Informationen und Termine finden Sie, wenn Sie auf "weiter" klicken. [➤ WEITER](#)



Ausblick Dialogangebote und weitere Informationen

 <https://wirsind.heilbronn.de>

Bürgerbeteiligung
Heilbronn



Vorhaben & Projekte Ergebnisse Informieren **Login | Registrierung**

Immer auf dem neuesten Stand:



H  **HIN** Heilbronn

**Meine Innenstadt Nord
Auftakt Bürgerbeteiligung 2022**

Einladung zur Bürgerinformation
Montag, 07.03.2022 | Einlass 18:00 Uhr | Beginn 18:30 Uhr
80XX im Theater, Berliner Platz 1, 74072 Heilbronn

Wir bitten um vorherige Anmeldung bis 04.03. (s. Rückseite)

N



**Meine Innenstadt Nord
Auftaktveranstaltung
Bürgerbeteiligung 2022**

Die Stadt Heilbronn hat die Innenstadt als Sanierungsgebiet ausgewiesen. Zu den anstehenden Projekten Neugestaltung Turmstraße-Zehentgasse und Leitlinien Park-/Straßenraumnutzung starten nun Beteiligungsprozesse, in die sich die Heilbronner*innen einbringen können.

Weitere Informationen und Termine finden Sie, wenn Sie auf "weiter" klicken. [> WEITER](#)

Bürger-Wettbewerb 

„Meine 25m² ...“

Einreichen bis zum 03.04.2022



Ausblick Dialogangebote und weitere Informationen

🔒 <https://wirsind.heilbronn.de>

Bürgerbeteiligung
Heilbronn

 Heilbronn

Vorhaben & Projekte Ergebnisse Informieren **Login | Registrierung**

Immer auf dem neuesten Stand:



**Meine Innenstadt Nord
Auftaktveranstaltung
Bürgerbeteiligung 2022**

Die Stadt Heilbronn hat die Innenstadt als Sanierungsgebiet ausgewiesen. Zu den anstehenden Projekten Neugestaltung Turmstraße-Zehentgasse und Leitlinien Park-/Straßenraumnutzung starten nun Beteiligungsprozesse, in die sich die Heilbronner*innen einbringen können.

Weitere Informationen und Termine finden Sie, wenn Sie auf "weiter" klicken. [➤ WEITER](#)

Öffentlichkeitsbeteiligung im Rahmen des Realisierungswettbewerbs

Quartiersrundgang 30.03.2022

Blick vor Ort
(zwei geführte Rundgänge)



Öffentliches Bürgerforum 13.04.2022

Rückkopplung Entwurf Eckpunkte
Aufgabenstellung



Ausblick Dialogangebote und weitere Informationen

https://wirsind.heilbronn.de

Bürgerbeteiligung
Heilbronn

 Heilbronn

Vorhaben & Projekte Ergebnisse Informieren **Login | Registrierung**

Immer auf dem neuesten Stand:





**Meine Innenstadt Nord
Auftaktveranstaltung
Bürgerbeteiligung 2022**



Die Stadt Heilbronn hat die Innenstadt als Sanierungsgebiet ausgewiesen. Zu den anstehenden Projekten Neugestaltung Turmstraße-Zehentgasse und Leitlinien Park-/Straßenraumnutzung starten nun Beteiligungsprozesse, in die sich die Heilbronner*innen einbringen können.

Weitere Informationen und Termine finden Sie, wenn Sie auf "weiter" klicken. [WEITER](#)

**Aufsuchende Beteiligung
Vor-Ort-Dialog 1. Halbjahr 2022**

 **Teil-Quartier A 18.05.2022** 

Straßengespräch → Quartiersrundgang

 **Teil-Quartier B 29.06.2022** 

Straßengespräch → Quartiersrundgang

Ausblick Dialogangebote und weitere Informationen

<https://wirsind.heilbronn.de>

Bürgerbeteiligung
Heilbronn



Vorhaben & Projekte

Ergebnisse

Informieren

Login | Registrierung

Immer auf dem neuesten Stand:

H H|N Heilbronn

Meine Innenstadt Nord
Auftakt Bürgerbeteiligung 2022

Einladung zur Bürgerinformation
Montag, 07.03.2022 | Einlass 18:00 Uhr | Beginn 18:30 Uhr
803X im Theater, Berliner Platz 1, 74072 Heilbronn

Wir bitten um vorherige Anmeldung bis 04.03. (s. Rückseite)

N

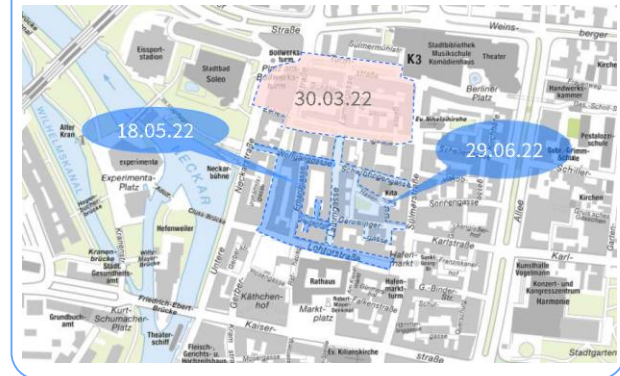
Meine Innenstadt Nord Auftaktveranstaltung Bürgerbeteiligung 2022

Die Stadt Heilbronn hat die Innenstadt als Sanierungsgebiet ausgewiesen. Zu den anstehenden Projekten Neugestaltung Turmstraße-Zehentgasse und Leitlinien Park-/Straßenraumnutzung starten nun Beteiligungsprozesse, in die sich die Heilbronner*innen einbringen können.

Weitere Informationen und Termine finden Sie, wenn Sie auf "weiter" klicken.

➤ WEITER

Quartiersrundgänge



Ausblick Dialogangebote und weitere Informationen

  <https://wirsind.heilbronn.de>

Bürger-Wettbewerb

„Meine 25m² ...“

Einreichen bis zum 03.04.2022



Öffentlichkeitsbeteiligung im Rahmen des Realisierungswettbewerbs

Quartiersrundgang 30.03.2022


Blick vor Ort
(zwei geführte Rundgänge) 

Öffentliches Bürgerforum 13.04.2022

Rückkopplung Entwurf Eckpunkte
Aufgabenstellung 

Aufsuchende Beteiligung Vor-Ort-Dialog 1. Halbjahr 2022

 **Teil-Quartier A 18.05.2022** 
Straßengespräch → Quartiersrundgang

 **Teil-Quartier B 29.06.2022** 
Straßengespräch → Quartiersrundgang



Vielen Dank für Ihr Interesse!

**Wir freuen uns auf den Austausch mit Ihnen
und wünschen noch einen schönen Abend!**



H | N Heilbronn