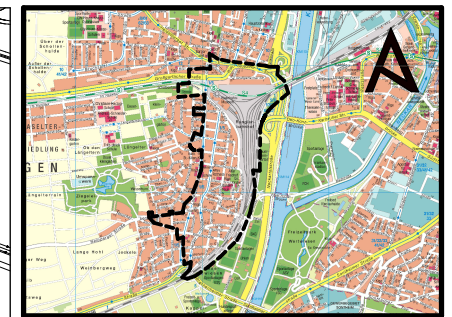








M 1:6000 0 25 60 100 200

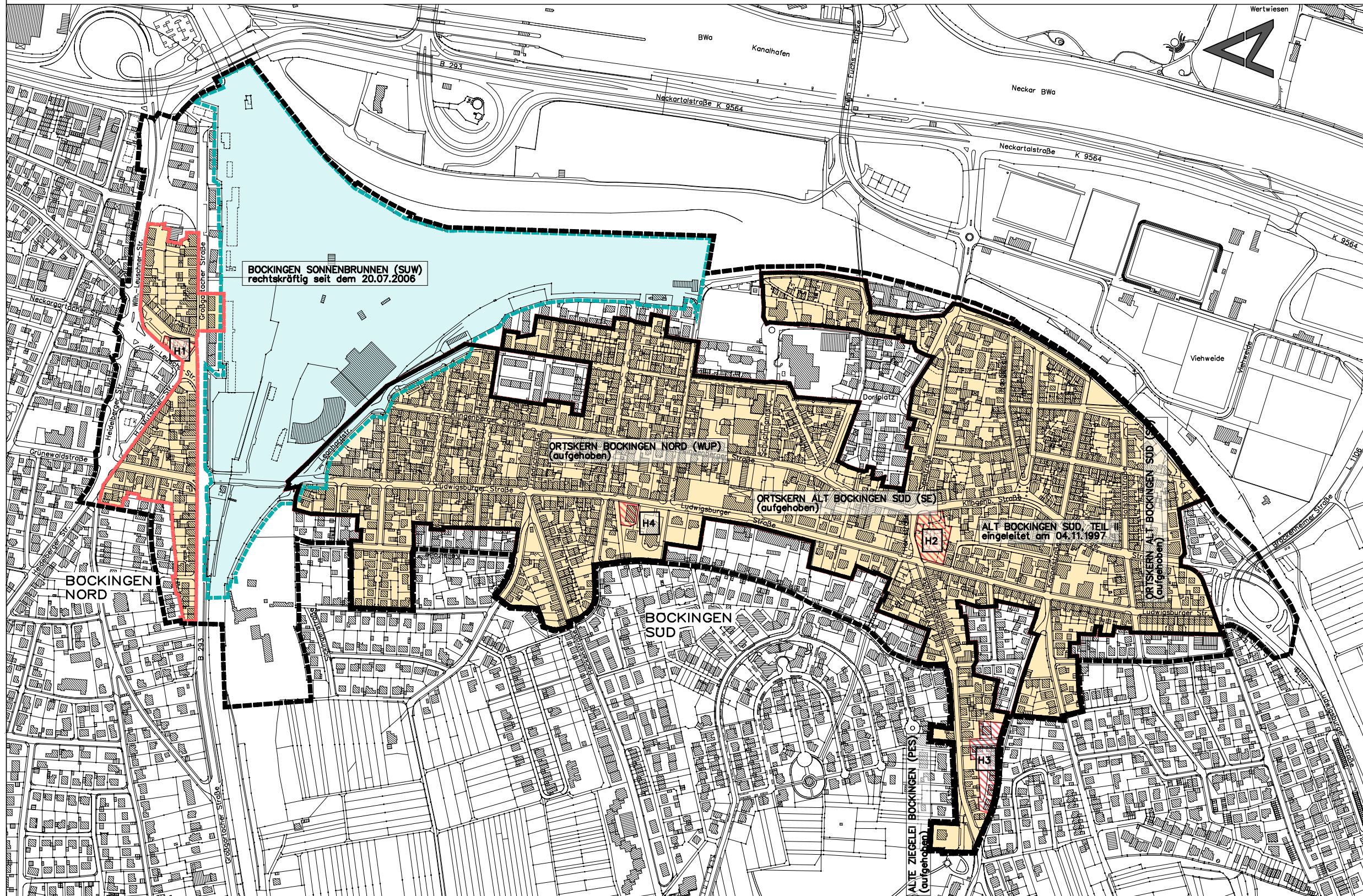


Kartengrundlage: Vermessungs- und Katasteramt

SANIERUNGSPLAN

Die jeweilige Nummerierung der einzelnen Maßnahmen wird im Textteil erläutert.

-  Geltungsbereich der Erhaltungssatzung
 -  Prüfung einer Herausnahme aus dem Geltungsbereich der Erhaltungssatzung zugunsten einer städtebaulichen Neuordnung
 -  Stadumbaugebiet Bestand
 -  Vorschlag für die Ausweisung neuer Sanierungsgebiete ohne finanzielle Ausstattung
 -  aufgehobenes Sanierungsgebiet
 -  Geltungsbereich des Rahmenplanes
- Erklärung der Förderprogramme:
- SUW Stadumbaugebiet West
 - WUP Wohnumfeldprogramm
 - SE Einfache Stadtsanierung
 - PES Programm Einfache Stadtsanierung



HEILBRONN, DEN 11.06.2014
PLANUNGS- UND BAURECHTSAMT